

STATYTOJAS: **AB „KLAIPĖDOS VANDUO“**

PROJEKTUOTOJAS: **UAB „PATVANKA“**

PROJEKTO  
PAVADINIMAS: **NUOTEKŲ ŠALINIMO TINKLŲ AŽUOLŲ G. (NR. 3; 3A; 5; 7;  
9; 11; 11A; 4; 6; 8; 10; 12; 14; 16) KLAIPĖDA  
REKONSTRAVIMO PROJEKTAS**

STATINIO PROJEKTO  
NUMERIS: **2307.1**

PROJEKTO  
RENGIMO ETAPAS: **TECHNINIS DARBO PROJEKTAS**

STATINIO STATYBOS  
RŪŠIS: **REKONSTRAVIMAS**



STATINIO KATEGORIJA: **NEYPATINGASIS**

PROJEKTO  
DALIS: **BENDROJI (GYVENTOJŲ PRITARIMAI IR NEKILNOJAMOJO  
DAIKTO KADASTRO DUOMENŲ BYLOS)**

BYLOS ŽYMUO: **BD – 01-II**


BYLOS LAIDOS ŽYMUO: **0**

BYLOS IŠLEIDIMO  
DATA: **2024**

Kvalifikaciją patvirtinančio dokumento Nr.	Pareigos	Vardas, pavardė	Parašas
	Direktorius	Kęstutis Amolevičius	
1594	Projekto vadovas	Kęstutis Amolevičius	

**Projekto  
sudėties žiniaraštis**

Eil. Nr.	Bylos žymuo	Laida	Pavadinimas	Pastabos
1	BD - 01	0	Bendroji	
2	BD – 01-II	0	Bendroji (gyventojų pritarimai ir nekilnojamojo daikto kadastro duomenų bylos)	
3	NS- 02	0	Nuotekų šalinimo	
4	KS - 03	0	Statybos skaičiuojamosios kainos nustatymo	

0	2024	Statybos leidimui, konkursui, statybai			
Laida	Išleidimo data	Laidos statusas. keitimo priežastis (jei taikoma)			
Kval. patv. dok.Nr.	UAB „PATVANKA“			Projekto pavadinimas: NUOTEKŲ ŠALINIMO TINKLŲ AŽUOLŲ G. (NR. 3; 3A; 5; 7; 9; 11; 11A; 4; 6; 8; 10; 12; 14; 16) KLAIPĖDA REKONSTRAVIMO PROJEKTAS	
				Dokumento pavadinimas:	Laida
1594	PV	K.Amolevičius		PROJEKTO SUDĖTIES ŽINIARAŠTIS	0
It	Užsakovas/Statytojas: AB „KLAIPĖDOS VANDUO“			Dokumento žymuo: 2307.1-TDP-PSŽ	Lapas 1
					Lapų 1

# BYLOS DOKUMENTŲ SUDĖTIES ŽINIARAŠTIS

Eil. Nr.	Adresas	Savininkas	Lapų sk.	Žemės sklypo kadastro Nr.	Lapo Nr.
<b>Gyventojų sutikimai</b>					<b>5</b>
1.	Ažuolų g. Nr. 3-1	Lina Malinauskienė	1	2101/0002:926	6
2.	Ažuolų g. Nr.3A	Gražvyda Pulkienė	1	2101/0002:926	7
3.	Ažuolų g. Nr.4-4	Juozas Pečiulis	1	2101/0002:998	8
4.	Ažuolų g. Nr.4-4	Jolanda Pečiulienė	1	2101/0002:998	8
5.	Ažuolų g. Nr.4-7	Jonas Kekys	1	2101/0002:998	9
6.	Ažuolų g. Nr.4-7	Viktorija Želudzevič	1	2101/0002:998	9
7.	Ažuolų g. Nr.5-1	Inga Leščenok	1	2101/0002:938	10
8.	Ažuolų g. Nr.5-2	Leonas Karpis	1	2101/0002:938	11
9.	Ažuolų g. Nr.5-4	Genovaitė Žiobakienė	1	2101/0002:938	12
10.	Ažuolų g. Nr.5-5	Petras Martinonis	1	2101/0002:938	13
11.	Ažuolų g. Nr.5-5	Virginija Martinonienė	1	2101/0002:938	13
12.	Ažuolų g. Nr.6-5	Anatolij Garbin	1	2101/0002:1253	14
13.	Ažuolų g. Nr.6-5	Silvija Garbina	1	2101/0002:1253	14
14.	Ažuolų g. Nr.7-1	Laima Kavaliauskienė	1	2101/0002:644	15
15.	Ažuolų g. Nr.7-2	Lina Jucytė	1	2101/0002:644	16
16.	Ažuolų g. Nr.7-3	Sigitas Repeckas	1	2101/0002:644	17
17.	Ažuolų g. Nr.7-3	Nerija Agintaitė-Repeckienė	1	2101/0002:644	17
18.	Ažuolų g. Nr.7-4	Janina Skuodienė	1	2101/0002:644	18
19.	Ažuolų g. Nr.8	Nijolė Zymonienė	1	2101/0002:971	19
20.	Ažuolų g. Nr.8	Saulius Petrauskas	1	2101/0002:971	20
21.	Ažuolų g. Nr.8	Viktorija Kojelienė	1	2101/0002:971	21
22.	Ažuolų g. Nr.8	Sigitas Monikas	1	2101/0002:971	22
23.	Ažuolų g. Nr.8	Vilma Monikienė	1	2101/0002:971	22
24.	Ažuolų g. Nr.9-1	Andželina Kontrimienė	1	2101/0002:659	23
25.	Ažuolų g. Nr.9-1	Vaidas Kontrimas	1	2101/0002:659	23
26.	Ažuolų g. Nr.9-1	Virginija Ivanauskienė	1	2101/0002:659	23

0	2024	Statybos leidimui, konkursui, statybai			
Laida	Išleidimo data	Laidos statusas. Keitimo priežastis (jei taikoma)			
Kval. patv. dok. Nr.	UAB „PATVANKA“		Projekto pavadinimas: NUOTEKŲ ŠALINIMO TINKLŲ AŽUOLŲ G. (NR. 3; 3A; 5; 7; 9; 11; 11A; 4; 6; 8; 10; 12; 14; 16) KLAIPĖDA REKONSTRAVIMO PROJEKTAS		
15941	PV	K. Amolevičius	Dokumento pavadinimas BYLOS DOKUMENTŲ SUDĖTIES ŽINIARAŠTIS	Laida	
				0	
lt	AB „KLAIPĖDOS VANDUO“		Dokumento žymuo 2307.1 –TDP – BSŽ	Lapas	Lapų
				1	1

27.	Ažuolų g. Nr.9-2	Dalia Puodžiūnienė	1	2101/0002:659	24
28.	Ažuolų g. Nr.9-3	Danguolė Vainauskienė	1	2101/0002:659	25
29.	Ažuolų g. Nr.10	Vytautas Kurtinaitis	1	2101/0002:1196	26
<b>Nekilnojamojo turto registro duomenų bazės išrašai</b>					<b>27</b>
1.	Ažuolų g. Nr.3		6	2101/0002:926	28-33
2.	Ažuolų g. Nr.4		4	2101/0002:998	34-37
3.	Ažuolų g. Nr.5		5	2101/0002:938	38-42
4.	Ažuolų g. Nr.6		2	2101/0002:1253	43-44
5.	Ažuolų g. Nr.7		2	2101/0002:644	45-46
6.	Ažuolų g. Nr.8		4	2101/0002:971	47-50
7.	Ažuolų g. Nr.9		2	2101/0002:659	51-52
8.	Ažuolų g. Nr.10		2	2101/0002:1196	53-54
<b>Nekilnojamojo daikto kadastro duomenų bylos</b>					<b>55</b>
1.	Ažuolų g.		17	4400-1832-7985	56-72
2.	Ažuolų g.		44	4400-1832-7996	73-116
3.	Ažuolų g.		6	4400-3043-1059	117-122

Dokumento žymuo 2307.1 - TDP – BSŽ	Lapas	La- py
	2	2



## **GYVENTOJŲ SUTIKIMAI**


DĖL SUTIKIMO KLOTI TINKLUS SKLYPE

KAD. NR. 2101/0002:926

Klaipėdos m. Ažuolų g. Nr. 3-1

Sklypo kad. Nr. 2101/0002:926

Savininkas sutinka, kad jo sklype pagal UAB „Patvanka“ parengtą projektą „Nuotekų šalinimo tinklų Ažuolų g. (Nr. 3; 3A; 5; 7; 9; 11; 11A; 4; 6; 8; 10; 12; 14; 16) Klaipėda rekonstravimo projektas“ būtų perklojami nuotekų šalinimo tinklai ir šiam tinklui bus nustatyti žemės naudojimo apribojimai. Nuotekų šalinimo tinklus kloti uždaru būdu, gerbūvį atstatyti.

Eil.Nr.	Vardas Pavardė	Parašas
1	Lina Malinauskienė	

Priedama:

1. Brėžinys „Sklypo planas su projektuojamais tinklais M1:500“ (2307.1-TDP-NŠ.B-01)


DĖL SUTIKIMO KLOTI TINKLUS SKLYPE

KAD. NR. 2101/0002:926

Klaipėdos m. Ažuolų g. Nr. 3A

Sklypo kad. Nr. 2101/0002:926

Savininkas sutinka, kad jo sklype pagal UAB „Patvanka“ parengtą projektą „Nuotekų šalinimo tinklų Ažuolų g. (Nr. 3; 3A; 5; 7; 9; 11; 11A; 4; 6; 8; 10; 12; 14; 16) Klaipėda rekonstravimo projektas“ būtų perklojami nuotekų šalinimo tinklai ir šiam tinklui bus nustatyti žemės naudojimo apribojimai. Nuotekų šalinimo tinklus kloti uždaru būdu, gerbūvį atstatyti.

Eil.Nr.	Vardas Pavardė	Parašas
1	Gražvyda Pulkienė	

Pridedama:

1. Brėžinys „Sklypo planas su projektuojamais tinklais M1:500“ (2307.1-TDP-NŠ.B-01)

## DĖL SUTIKIMO KLOTI TINKLUS SKLYPE

KAD. NR. 2101/0002:998

Klaipėdos m. Ažuolų g. Nr. 4-4

Sklypo kad. Nr. 2101/0002:998

Savininkas sutinka, kad jo sklype pagal UAB „Patvanka“ parengtą projektą „Nuotekų šalinimo tinklų Ažuolų g. (Nr. 3; 3A; 5; 7; 9; 11; 11A; 4; 6; 8; 10; 12; 14; 16) Klaipėda rekonstravimo projektas“ būtų perklojami nuotekų šalinimo tinklai ir šiam tinklui bus nustatyti žemės naudojimo apribojimai. Nuotekų šalinimo tinklus kloti uždaru būdu, gerbūvį atstatyti.

Eil.Nr.	Vardas Pavardė	Parašas
1	Jonas Pečiulis <i>Jonas</i>	<i>[Signature]</i>
2	Jolanta Pečiulienė <i>Jolanta</i>	<i>[Signature]</i>

Pridedama:

1. Brėžinys „Sklypo planas su projektuojamais tinklais M1:500“ (2307.1-TDP-NŠ.B-01)

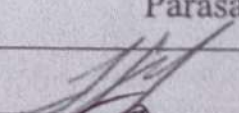

DĖL SUTIKIMO KLOTI TINKLUS SKLYPE

KAD. NR. 2101/0002:998

Klaipėdos m. Ažuolų g. Nr. 4-7

Sklypo kad. Nr. 2101/0002:998

Savininkas sutinka, kad jo sklype pagal UAB „Patvanka“ parengtą projektą „Nuotekų šalinimo tinklų Ažuolų g. (Nr. 3; 3A; 5; 7; 9; 11; 11A; 4; 6; 8; 10; 12; 14; 16) Klaipėda rekonstravimo projektas“ būtų perklojami nuotekų šalinimo tinklai ir šiam tinklui bus nustatyti žemės naudojimo apribojimai. Nuotekų šalinimo tinklus kloti uždaru būdu, gerbūvj atstatyti.

Eil.Nr.	Vardas Pavardė	Parašas
1	Jonas Kekys	
2.	Viktorija Želudzevič	
	✓	

Priedama:

1. Brėžinys „Sklypo planas su projektuojamais tinklais M1:500“ (2307.1-TDP-NŠ.B-01)



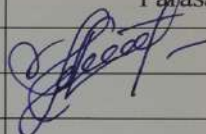
DĖL SUTIKIMO KLOTI TINKLUS SKLYPE

KAD. NR. 2101/0002:938

Klaipėdos m. Ažuolų g. Nr. 5-1

Sklypo kad. Nr. 2101/0002:938

Savininkas sutinka, kad jo sklype pagal UAB „Patvanka“ parengtą projektą „Nuotekų šalinimo tinklų Ažuolų g. (Nr. 3; 3A; 5; 7; 9; 11; 11A; 4; 6; 8; 10; 12; 14; 16) Klaipėda rekonstravimo projektas“ būtų perklojami nuotekų šalinimo tinklai ir šiam tinklui bus nustatyti žemės naudojimo apribojimai. Nuotekų šalinimo tinklus kloti uždaru būdu, gerbūvį atstatyti.

Eil.Nr.	Vardas Pavardė	Parašas
1	Inga Leščėnok	

Priedama:

1. Brėžinys „Sklypo planas su projektuojamais tinklais M1:500“ (2307.1-TDP-NŠ.B-01)


DĖL SUTIKIMO KLOTI TINKLUS SKLYPE

KAD. NR. 2101/0002:938

Klaipėdos m. Ažuolų g. Nr. 5-2

Sklypo kad. Nr. 2101/0002:938

Savininkas sutinka, kad jo sklype pagal UAB „Patvanka“ parengtą projektą „Nuotekų šalinimo tinklų Ažuolų g. (Nr. 3; 3A; 5; 7; 9; 11; 11A; 4; 6; 8; 10; 12; 14; 16) Klaipėda rekonstravimo projektas“ būtų perklojami nuotekų šalinimo tinklai ir šiam tinklui bus nustatyti žemės naudojimo apribojimai. Nuotekų šalinimo tinklus kloti uždaru būdu, gerbūvį atstatyti.

Eil.Nr.	Vardas Pavardė	Parašas
1	Leonas Karpis	

Priedama:

1. Brėžinys „Sklypo planas su projektuojamais tinklais M1:500“ (2307.1-TDP-NŠ.B-01)


# DĖL SUTIKIMO KLOTI TINKLUS SKLYPE

KAD. NR. 2101/0002:938

Klaipėdos m. Ažuolų g. Nr. 5-4

Sklypo kad. Nr. 2101/0002:938

Savininkas sutinka, kad jo sklype pagal UAB „Patvanka“ parengtą projektą „Nuotekų šalinimo tinklų Ažuolų g. (Nr. 3; 3A; 5; 7; 9; 11; 11A; 4; 6; 8; 10; 12; 14; 16) Klaipėda rekonstravimo projektas“ būtų perklojami nuotekų šalinimo tinklai ir šiam tinklui bus nustatyti žemės naudojimo apribojimai. Nuotekų šalinimo tinklus kloti uždaru būdu, gerbūvį atstatyti.

Eil.Nr.	Vardas Pavardė	Parašas
1	Genovaitė Žiobakienė	

Priedama:

1. Brėžinys „Sklypo planas su projektuojamais tinklais M1:500“ (2307.1-TDP-NŠ.B-01)



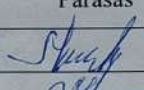
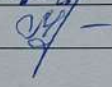
DĖL SUTIKIMO KLOTI TINKLUS SKLYPE

KAD. NR. 2101/0002:938

Klaipėdos m. Ažuolų g. Nr. 5-5

Sklypo kad. Nr. 2101/0002:938

Savininkas sutinka, kad jo sklype pagal UAB „Patvanka“ parengtą projektą „Nuotekų šalinimo tinklų Ažuolų g. (Nr. 3; 3A; 5; 7; 9; 11; 11A; 4; 6; 8; 10; 12; 14; 16) Klaipėda rekonstravimo projektas“ būtų perklojami nuotekų šalinimo tinklai ir šiam tinklui bus nustatyti žemės naudojimo apribojimai. Nuotekų šalinimo tinklus kloti uždaru būdu, gerbūvį atstatyti.

Eil.Nr.	Vardas Pavardė	Parašas
1	Petras Martinonis	
2	Virginija Martinonienė	

Pridedama:

1. Brėžinys „Sklypo planas su projektuojamais tinklais M1:500“ (2307.1-TDP-NŠ.B-01)

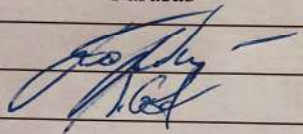
DĖL SUTIKIMO KLOTI TINKLUS SKLYPE

KAD. NR. 2101/0002:1253

Klaipėdos m. Ažuolų g. Nr. 6-5

Sklypo kad. Nr. 2101/0002:1253

Savininkas sutinka, kad jo sklype pagal UAB „Patvanka“ parengtą projektą „Nuotekų šalinimo tinklų Ažuolų g. (Nr. 3; 3A; 5; 7; 9; 11; 11A; 4; 6; 8; 10; 12; 14; 16) Klaipėda rekonstravimo projektas“ būtų perklojami nuotekų šalinimo tinklai ir šiam tinklui bus nustatyti žemės naudojimo apribojimai. Nuotekų šalinimo tinklus kloti uždaru būdu, gerbūvį atstatyti.

Eil.Nr.	Vardas Pavardė	Parašas
1	Anatolij Garbin	
2	Silvija Garbina	

Priedama:

1. Brėžinys „Sklypo planas su projektuojamais tinklais M1:500“ (2307.1-TDP-NŠ.B-01)

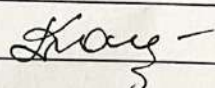
DĖL SUTIKIMO KLOTI TINKLUS SKLYPE

KAD. NR. 2101/0002:644

Klaipėdos m. Ažuolų g. Nr. 7-1

Sklypo kad. Nr. 2101/0002:644

Savininkas sutinka, kad jo sklype pagal UAB „Patvanka“ parengtą projektą „Nuotekų šalinimo tinklų Ažuolų g. (Nr. 3; 3A; 5; 7; 9; 11; 11A; 4; 6; 8; 10; 12; 14; 16) Klaipėda rekonstravimo projektas“ būtų perklojami nuotekų šalinimo tinklai ir šiam tinklui bus nustatyti žemės naudojimo apribojimai. Nuotekų šalinimo tinklus kloti uždaru būdu, gerbūvį atstatyti.

Eil.Nr.	Vardas Pavardė	Parašas
1	Laima Kavaliauskienė	

Priedama:

1. Brėžinys „Sklypo planas su projektuojamais tinklais M1:500“ (2307.1-TDP-NŠ.B-01)




DĖL SUTIKIMO KLOTI TINKLUS SKLYPE

KAD. NR. 2101/0002:644

Klaipėdos m. Ažuolų g. Nr. 7-2

Sklypo kad. Nr. 2101/0002:644

Savininkas sutinka, kad jo sklype pagal UAB „Patvanka“ parengtą projektą „Nuotekų šalinimo tinklų Ažuolų g. (Nr. 3; 3A; 5; 7; 9; 11; 11A; 4; 6; 8; 10; 12; 14; 16) Klaipėda rekonstravimo projektas“ būtų perklojami nuotekų šalinimo tinklai ir šiam tinklui bus nustatyti žemės naudojimo apribojimai. Nuotekų šalinimo tinklus kloti uždaru būdu, gerbūvį atstatyti.

Eil.Nr.	Vardas Pavardė	Parašas
1	Lina Jucytė	

Pridedama:

1. Brėžinys „Sklypo planas su projektuojamais tinklais M1:500“ (2307.1-TDP-NŠ.B-01)


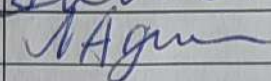
DĖL SUTIKIMO KLOTI TINKLUS SKLYPE

KAD. NR. 2101/0002:644

Klaipėdos m. Ažuolų g. Nr. 7-3

Sklypo kad. Nr. 2101/0002:644

Savininkas sutinka, kad jo sklype pagal UAB „Patvanka“ parengtą projektą „Nuotekų šalinimo tinklų Ažuolų g. (Nr. 3; 3A; 5; 7; 9; 11; 11A; 4; 6; 8; 10; 12; 14; 16) Klaipėda rekonstravimo projektas“ būtų perklojami nuotekų šalinimo tinklai ir šiam tinklui bus nustatyti žemės naudojimo apribojimai. Nuotekų šalinimo tinklus kloti uždaru būdu, gerbūvj atstatyti.

Eil.Nr.	Vardas Pavardė	Parašas
1	Sigitas Repeckas	
2	Nerija Agintaitė-Repeckienė	

Priedama:

1. Brėžinys „Sklypo planas su projektuojamais tinklais M1:500“ (2307.1-TDP-NŠ.B-01)

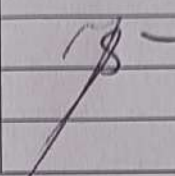
DĖL SUTIKIMO KLOTI TINKLUS SKLYPE

KAD. NR. 2101/0002:644

Klaipėdos m. Ažuolų g. Nr. 7-4

Sklypo kad. Nr. 2101/0002:644

Savininkas sutinka, kad jo sklype pagal UAB „Patvanka“ parengtą projektą „Nuotekų šalinimo tinklų Ažuolų g. (Nr. 3; 3A; 5; 7; 9; 11; 11A; 4; 6; 8; 10; 12; 14; 16) Klaipėda rekonstravimo projektas“ būtų perklojami nuotekų šalinimo tinklai ir šiam tinklui bus nustatyti žemės naudojimo apribojimai. Nuotekų šalinimo tinklus kloti uždaru būdu, gerbūvj atstatyti.

Eil.Nr.	Vardas Pavardė	Parašas
1	Janina Skuodienė	

Pridedama:

1. Brėžinys „Sklypo planas su projektuojamais tinklais M1:500“ (2307.1-TDP-NŠ.B-01)



## SUTIKIMAS

2024 m. liepos mėn. 15 d.

Aš, Nijolė Zymonienė, žemės sklypo unik. Nr. 2101/0002:971, adresas Klaipėdos m. sav., Klaipėda Ažuolų g. 8, (toliau – Sklypas) savininkė:

1. Pritariu projekto „Nuotekų šalinimo tinklų Ažuolų g. (Nr. 3; 3A; 5; 7; 9; 11; 11A; 4; 6; 8; 10; 12; 14; 16) Klaipėda rekonstravimo projektas“ Nr. 2307.1 (statytojas – AB „Klaipėdos vanduo“ (toliau – Statytojas)) sprendiniams;
2. Sutinku, kad Statytojo projektuojamų ir planuojamų įrengti buitinių nuotekų tinklų apsaugos zona (72 m<sup>2</sup>), su joms taikomomis specialiosiomis žemės naudojimo sąlygomis, patektų į man nuosavybės teise priklausančią sklypą ir būtų įregistruotos nekilnojamojo turto registre.

### PRIDEDAMA:

1. Žemės sklypo registrų duomenų bazės išrašas – 4 lapai.
2. Sklypo planas su rekonstruojamais buitinių nuotekų tinklais, Ažuolų g. 8 – 1 lapas

NIJOLĖ ZYMONIENĖ *Zymonienė*  
(vardas, pavardė, parašas)

## SUTIKIMAS

2024 m. liepos mėn. 15 d.

Aš, Saulius Petrauskas, žemės sklypo unik. Nr. 2101/0002:971, adresas Klaipėdos m. sav., Klaipėda Ažuolų g. 8, (toliau – Sklypas) savininkė:

1. Pritariu projekto „Nuotekų šalinimo tinklų Ažuolų g. (Nr. 3; 3A; 5; 7; 9; 11; 11A; 4; 6; 8; 10; 12; 14; 16) Klaipėda rekonstravimo projektas“ Nr. 2307.1 (statytojas – AB „Klaipėdos vanduo“ (toliau – Statytojas)) sprendiniams;
2. Sutinku, kad Statytojo projektuojamų ir planuojamų įrengti buitinių nuotekų tinklų apsaugos zona (72 m<sup>2</sup>), su joms taikomomis specialiosiomis žemės naudojimo sąlygomis, patektų į man nuosavybės teise priklausančią sklypą ir būtų įregistruotos nekilnojamojo turto registre.

### PRIDEDAMA:

1. Žemės sklypo registrų duomenų bazės išrašas - 4 lapai.
2. Sklypo planas su rekonstruojamais buitinių nuotekų tinklais, Ažuolų g. 8 – 1 lapas

Saulius Petrauskas  
(vardas, pavardė, parašas)



## SUTIKIMAS


2024 m. liepos mėn. 12 d.

Aš, Viktorija Kojelienė, žemės sklypo unik. Nr. 2101/0002:971, adresas Klaipėdos m. sav., Klaipėda Ažuolų g. 8, (toliau – Sklypas) savininkė:

1. Pritariu projekto „Nuotekų šalinimo tinklų Ažuolų g. (Nr. 3; 3A; 5; 7; 9; 11; 11A; 4; 6; 8; 10; 12; 14; 16) Klaipėda rekonstravimo projektas“ Nr. 2307.1 (statytojas – AB „Klaipėdos vanduo“ (toliau – Statytojas)) sprendiniams;
2. Sutinku, kad Statytojo projektuojamų ir planuojamų įrengti buitinių nuotekų tinklų apsaugos zona (72 m<sup>2</sup>), su joms taikomomis specialiosiomis žemės naudojimo sąlygomis, patektų į man nuosavybės teise priklausančią sklypą ir būtų įregistruotos nekilnojamojo turto registre.

### PRIDEDAMA:

1. Žemės sklypo registrų duomenų bazės išrašas - 4 lapai.
2. Sklypo planas su rekonstruojamais buitinių nuotekų tinklais, Ažuolų g. 8 – 1 lapas

  
(vardas, pavardė, parašas)

## SUTIKIMAS

2024 m. liepos mėn. \_\_\_\_ d.

Aš, Sigitas Monikas ir Vilma Monikienė, žemės sklypo unik. Nr. 2101/0002:971, adresas Klaipėdos m. sav., Klaipėda Ažuolų g. 8., (toliau – Sklypas) savininkai:

1. Pritariame projekto „Nuotekų šalinimo tinklų Ažuolų g. (Nr. 3; 3A; 5; 7; 9; 11; 11A; 4; 6; 8; 10; 12; 14; 16) Klaipėda rekonstravimo projektas“ Nr. 2307.1 (statytojas – AB „Klaipėdos vanduo“ (toliau – Statytojas)) sprendiniams;
2. Sutinkame, kad Statytojo projektuojamų ir planuojamų įrengti buitinių nuotekų tinklų apsaugos zona (72 m<sup>2</sup>), su joms taikomomis specialiosiomis žemės naudojimo sąlygomis, patektų į man nuosavybės teise priklausančią sklypą ir būtų įregistruotos nekilnojamojo turto registre.

### PRIDEDAMA:

1. Žemės sklypo registrų duomenų bazės išrašas - 4 lapai.
2. Sklypo planas su rekonstruojamais buitinių nuotekų tinklais, Ažuolų g. 8 – 1 lapas

---

(vardas, pavardė, parašas)

---

(vardas, pavardė, parašas)

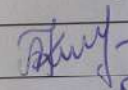
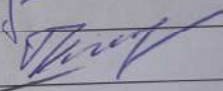

DĖL SUTIKIMO KLOTI TINKLUS SKLYPE

KAD. NR. 2101/0002:659

Klaipėdos m. Ažuolų g. Nr. 9-1

Sklypo kad. Nr. 2101/0002:659

Savininkas sutinka, kad jo sklype pagal UAB „Patvanka“ parengtą projektą „Nuotekų šalinimo tinklų Ažuolų g. (Nr. 3; 3A; 5; 7; 9; 11; 11A; 4; 6; 8; 10; 12; 14; 16) Klaipėda rekonstravimo projektas“ būtų perklojami nuotekų šalinimo tinklai ir šiam tinklui bus nustatyti žemės naudojimo apribojimai. Nuotekų šalinimo tinklus kloti uždaru būdu, gerbūvį atstatyti.

Eil.Nr.	Vardas Pavardė	Parašas
1	Andželina Kontrimienė	
2	Vaidas Kontrimas	
3	Virginija Ivanauskienė	

Pridedama:

1. Brėžinys „Sklypo planas su projektuojamais tinklais M1:500“ (2307.1-TDP-NŠ.B-01)


## DĖL SUTIKIMO KLOTI TINKLUS SKLYPE

KAD. NR. 2101/0002:659

Klaipėdos m. Ažuolų g. Nr. 9-2

Sklypo kad. Nr. 2101/0002:659

Savininkas sutinka, kad jo sklype pagal UAB „Patvanka“ parengtą projektą „Nuotekų šalinimo tinklų Ažuolų g. (Nr. 3; 3A; 5; 7; 9; 11; 11A; 4; 6; 8; 10; 12; 14; 16) Klaipėda rekonstravimo projektas“ būtų perklojami nuotekų šalinimo tinklai ir šiam tinklui bus nustatyti žemės naudojimo apribojimai. Nuotekų šalinimo tinklus kloti uždaru būdu, gerbūvį atstatyti.

Eil.Nr.	Vardas Pavardė	Parašas
1	Dalia Puodžiūnienė	

Pridedama:

1. Brėžinys „Sklypo planas su projektuojamais tinklais M1:500“ (2307.1-TDP-NŠ.B-01)


## DĖL SUTIKIMO KLOTI TINKLUS SKLYPE

KAD. NR. 2101/0002:659

Klaipėdos m. Ažuolų g. Nr. 9-3

Sklypo kad. Nr. 2101/0002:659

Savininkas sutinka, kad jo sklype pagal UAB „Patvanka“ parengtą projektą „Nuotekų šalinimo tinklų Ažuolų g. (Nr. 3; 3A; 5; 7; 9; 11; 11A; 4; 6; 8; 10; 12; 14; 16) Klaipėda rekonstravimo projektas“ būtų perklojami nuotekų šalinimo tinklai ir šiam tinklui bus nustatyti žemės naudojimo apribojimai. Nuotekų šalinimo tinklus kloti uždaru būdu, gerbūvj atstatyti.

Eil.Nr.	Vardas Pavardė	Parašas
1	Danguolė Vainauskienė	

Pridedama:

1. Brėžinys „Sklypo planas su projektuojamais tinklais M1:500“ (2307.1-TDP-NŠ.B-01)


DĖL SUTIKIMO KLOTI TINKLUS SKLYPE

KAD. NR. 2101/0002:1196

Klaipėdos m. Ažuolų g. Nr. 10

Sklypo kad. Nr. 2101/0002:1196

Savininkas sutinka, kad jo sklype pagal UAB „Patvanka“ parengtą projektą „Nuotekų šalinimo tinklų Ažuolų g. (Nr. 3; 3A; 5; 7; 9; 11; 11A; 4; 6; 8; 10; 12; 14; 16) Klaipėda rekonstravimo projektas“ būtų perklojami nuotekų šalinimo tinklai ir šiam tinklui bus nustatyti žemės naudojimo apribojimai. Nuotekų šalinimo tinklus kloti uždaru būdu, gerbūvį atstatyti.

Eil.Nr.	Vardas Pavardė	Parašas
1	Vytautas Kurtinaitis	V.Kurtinaitis 

Pridedama:

1. Brėžinys „Sklypo planas su projektuojamais tinklais M1:500“ (2307.1-TDP-NŠ.B-01)

**NEKILNOJAMO TURTO REGISTRO DUOMENŲ BAZĖS  
IŠRAŠAI**



## VALSTYBĖS ĮMONĖ REGISTRŲ CENTRAS

Lvivo g. 25-101, 09320 Vilnius, tel. (8 5) 2688 262, el. p. [info@registrucentras.lt](mailto:info@registrucentras.lt)  
Duomenys kaupiami ir saugomi Juridinių asmenų registre, kodas 124110246

### NEKILNOJAMOJO TURTO REGISTRO DUOMENŲ BAZĖS IŠRAŠAS

2023-05-09 16:57:34

#### 1. Nekilnojamojo turto registre įregistruotas turtas:

Registro Nr.: **50/113346**  
Registro tipas: **Žemės sklypas su statiniais**  
Sudarymo data: **1988-11-15**  
Adresas: **Klaipėda, Ažuolų g. 3**

#### 2. Nekilnojamieji daiktai:

2.1.

**Žemės sklypas**  
Unikalus daikto numeris: **4400-1029-8918**  
Žemės sklypo kadastro numeris ir kadastro vietovės pavadinimas: **2101/0002:926 Klaipėdos m. k.v.**  
Daikto pagrindinė naudojimo paskirtis: **Kita**  
Žemės sklypo naudojimo būdas: **Gyvenamosios teritorijos**  
Žemės sklypo naudojimo pobūdis: **Mažaaukščių gyvenamųjų namų statybos**  
Žemės sklypo plotas: **0.1354 ha**  
Žemės ūkio naudmenų plotas viso: **0.0800 ha**  
iš jo: sodų plotas: **0.0800 ha**  
Užstatyta teritorija: **0.0554 ha**  
Žemės ūkio naudmenų našumo balas: **40.0**  
Matavimų tipas: **Žemės sklypas suformuotas atliekant kadastrinius matavimus**  
Vidutinė rinkos vertė: **91900 Eur**  
Vidutinės rinkos vertės nustatymo data: **2021-02-10**  
Vidutinės rinkos vertės nustatymo būdas: **Masinis vertinimas**  
Kadastro duomenų nustatymo data: **2006-10-23**

2.2.

**Pastatas - Gyvenamasis namas**  
Unikalus daikto numeris: **4400-4957-0428**  
Daikto pagrindinė naudojimo paskirtis: **Gyvenamoji (trių ir daugiau butų - daugiabučiai pastatai)**  
Žymėjimas plane: **4A1p**  
Daikto istorinė kilmė: **Gautas padalijus daiktą, unikalus daikto numeris 2193-8000-1019**  
Statybos pradžios metai: **1938**  
Statybos pabaigos metai: **1938**  
Papr. remonto pradžios metai: **2018**  
Papr. remonto pabaigos metai: **2018**  
Statinio kategorija: **Neypatingasis**  
Baigtumo procentas: **100 %**  
Šildymas: **Krosninis šildymas**  
Vandentiekis: **Komunalinis vandentiekis**  
Nuotekų šalinimas: **Komunalinis nuotekų šalinimas**  
Dujos: **Gamtinės**  
Sienos: **Plytos**  
Stogo danga: **Beasbestis cementas**  
Aukštų skaičius: **1**  
Bendras plotas: **141.49 kv. m**  
Naudingas plotas: **121.34 kv. m**  
Gyvenamasis plotas: **93.23 kv. m**  
Rūsių (pusrūsių) plotas: **20.15 kv. m**  
Tūris: **549 kub. m**  
Užstatytas plotas: **86.00 kv. m**  
Gyvenamosios paskirties patalpų skaičius: **4**  
Kambarių skaičius: **7**  
Koordinatė X: **6180326.54**  
Koordinatė Y: **320016.42**  
Atkūrimo sąnaudos (statybos vertė): **122000 Eur**  
Fizinio nusidėvėjimo procentas: **63 %**  
Atkuriamoji vertė: **45100 Eur**  
Atkūrimo sąnaudų (statybos vertės) ir atkuriamosios vertės nustatymo data: **2018-08-30**  
Vidutinė rinkos vertė: **85200 Eur**  
Vidutinės rinkos vertės nustatymo būdas: **Masinis vertinimas**  
Vidutinės rinkos vertės nustatymo data: **2018-08-30**  
Kadastro duomenų nustatymo data: **2019-11-11**

2.3.

**Pastatas - Gyvenamasis namas**  
Adresas: **Klaipėda, Ažuolų g. 3A**  
Unikalus daikto numeris: **4400-4957-0474**  
Daikto pagrindinė naudojimo paskirtis: **Gyvenamoji (vieno buto pastatai)**  
Žymėjimas plane: **5A1p**  
Statusas: **Suformuotas padalijus daiktą**  
Daikto istorinė kilmė: **Gautas padalijus daiktą, unikalus daikto numeris 2193-8000-1019**  
Statybos pradžios metai: **1938**  
Statybos pabaigos metai: **1938**  
Papr. remonto pradžios metai: **2018**  
Papr. remonto pabaigos metai: **2018**  
Statinio kategorija: **Neypatingasis**



Baigtumo procentas: **100 %**  
Šildymas: **Vietinis centrinis šildymas**  
Vandentiekis: **Komunalinis vandentiekis**  
Nuotekų šalinimas: **Komunalinis nuotekų šalinimas**  
Dujos: **Gamtinės**  
Sienos: **Plytos**  
Stogo danga: **Keramika**  
Aukštų skaičius: **1**  
Bendras plotas: **160.24 kv. m**  
Naudingas plotas: **117.96 kv. m**  
Gyvenamasis plotas: **88.22 kv. m**  
Rūšių (pusrūšių) plotas: **20.37 kv. m**  
Pagrindinis plotas: **21.91 kv. m**  
Tūris: **653 kub. m**  
Užstatytas plotas: **84.00 kv. m**  
Kambarių skaičius: **7**

Koordinatė X: **6180334.64**  
Koordinatė Y: **320018.82**  
Atkūrimo sąnaudos (statybos vertė): **130000 Eur**  
Fizinio nusidėvėjimo procentas: **32 %**  
Atkuriamoji vertė: **88400 Eur**

Atkūrimo sąnaudų (statybos vertės) ir atkuriamosios vertės  
nustatymo data: **2018-03-09**  
Vidutinė rinkos vertė: **74400 Eur**  
Vidutinės rinkos vertės nustatymo būdas: **Masinis vertinimas**  
Vidutinės rinkos vertės nustatymo data: **2018-03-09**  
Kadastro duomenų nustatymo data: **2018-03-09**

2.4.

**Pastatas - Sandėlis**

Unikalus daikto numeris: **4400-5037-5603**  
Daikto pagrindinė naudojimo paskirtis: **Pagalbinio ūkio**  
Žymėjimas plane: **611p**  
Statusas: **Suformuotas padalijus daiktą**  
Daikto istorinė kilmė: **Gautas padalijus daiktą, unikalus daikto numeris 2193-8000-1024**  
Statybos pradžios metai: **1938**  
Statybos pabaigos metai: **1938**  
Rekonstravimo pradžios metai: **2009**  
Rekonstravimo pabaigos metai: **2009**  
Statinio kategorija: **I grupės nesudėtingasis**  
Baigtumo procentas: **100 %**  
Šildymas: **Nėra**  
Vandentiekis: **Nėra**  
Nuotekų šalinimas: **Nėra**  
Sienos: **Plytos**  
Aukštų skaičius: **1**  
Bendras plotas: **18.59 kv. m**  
Pagrindinis plotas: **18.59 kv. m**  
Tūris: **63 kub. m**  
Užstatytas plotas: **37.00 kv. m**  
Koordinatė X: **6180338.84**  
Koordinatė Y: **320004.21**  
Atkūrimo sąnaudos (statybos vertė): **8190 Eur**  
Fizinio nusidėvėjimo procentas: **11 %**  
Atkuriamoji vertė: **7290 Eur**  
Atkūrimo sąnaudų (statybos vertės) ir atkuriamosios vertės  
nustatymo data: **2018-06-15**  
Vidutinė rinkos vertė: **1490 Eur**  
Vidutinės rinkos vertės nustatymo būdas: **Masinis vertinimas**  
Vidutinės rinkos vertės nustatymo data: **2018-06-15**  
Kadastro duomenų nustatymo data: **2018-06-15**

2.5.

**Priklausinys: Pastatas - Sandėlis**

Priklausanti dalis: **7460/34600 priklauso butui Nr. 2193-8000-1019:0005 iš registro 50/1838**  
**8735/34600 priklauso butui Nr. 2193-8000-1019:0006 iš registro 50/79149**  
**7460/34600 priklauso butui Nr. 2193-8000-1019:0007 iš registro 50/79159**  
Unikalus daikto numeris: **4400-5037-5614**  
Daikto pagrindinė naudojimo paskirtis: **Pagalbinio ūkio**  
Žymėjimas plane: **711p**  
Statusas: **Suformuotas padalijus daiktą**  
Daikto istorinė kilmė: **Gautas padalijus daiktą, unikalus daikto numeris 2193-8000-1024**  
Statybos pradžios metai: **1938**  
Statybos pabaigos metai: **1938**  
Statinio kategorija: **I grupės nesudėtingasis**  
Baigtumo procentas: **100 %**  
Šildymas: **Nėra**  
Vandentiekis: **Nėra**  
Nuotekų šalinimas: **Nėra**  
Sienos: **Plytos**  
Aukštų skaičius: **1**  
Tūris: **115 kub. m**  
Užstatytas plotas: **42.00 kv. m**  
Koordinatė X: **6180333.29**  
Koordinatė Y: **320003.21**  
Atkūrimo sąnaudos (statybos vertė): **12000 Eur**  
Fizinio nusidėvėjimo procentas: **70 %**  
Atkuriamoji vertė: **3590 Eur**

Atkūrimo sąnaudų (statybos vertės) ir atkuriamosios vertės

nustatymo data: **2019-07-22**

Vidutinė rinkos vertė: **3060 Eur**

Vidutinės rinkos vertės nustatymo būdas: **Masinis vertinimas**

Vidutinės rinkos vertės nustatymo data: **2021-10-20**

Kadastro duomenų nustatymo data: **2019-07-22**

### 3. Daikto priklausiniai iš kito registro: įrašų nėra

#### 4. Nuosavybė:

4.1.

##### Nuosavybės teisė

Savininkas: **ALDONA NARVILIENĖ**, gim. 1952-06-15

Daiktas: 1747/13840 pastato Nr. 4400-5037-5614, aprašyto p. 2.5.

Įregistravimo pagrindas: 2021-11-11 Paveldėjimo teisės pagal įstatymą liudijimas Nr. 6379

Įrašas galioja: Nuo 2021-11-23

4.2.

##### Nuosavybės teisė

Savininkas: **ALDONA NARVILIENĖ**, gim. 1952-06-15

Daiktas: 1747/13840 pastato Nr. 4400-5037-5614, aprašyto p. 2.5.

Įregistravimo pagrindas: 2005-05-13 Pirkimo - pardavimo sutartis Nr. BV8 - 2875  
2018-05-17 Pažyma apie naujai suformuotų nekilnojamojo turto kadastro objektų (statinių) galimybę naudoti pagal paskirtį Nr. (21.78.)-SL7-18  
2018-08-20 Susitarimas Nr. 18/02

2021-10-29 Nuosavybės teisės liudijimas Nr. 6140

Įrašas galioja: Nuo 2021-11-04

4.3.

##### Nuosavybės teisė

Savininkas: **RONALDAS KABANOVAS**, gim. 1981-01-11

Daiktas: 7460/34600 pastato Nr. 4400-5037-5614, aprašyto p. 2.5.

Įregistravimo pagrindas: 2009-02-27 Paveldėjimo teisės pagal įstatymą liudijimas Nr. K1AK-1637

2018-05-17 Pažyma apie naujai suformuotų nekilnojamojo turto kadastro objektų (statinių) galimybę naudoti pagal paskirtį Nr. (21.78.)-SL7-18  
2018-08-20 Susitarimas Nr. 18/02

Įrašas galioja: Nuo 2021-04-30

4.4.

##### Nuosavybės teisė

Savininkas: **VLADIMIRAS KABANOVAS**, gim. 1952-12-05

Daiktas: 7460/34600 pastato Nr. 4400-5037-5614, aprašyto p. 2.5.

Įregistravimo pagrindas: 1992-09-10 Pirkimo - pardavimo sutartis pagal LR 1991.05.28 įstatymą Nr. I-1374 Nr. 5-33937

2018-05-17 Pažyma apie naujai suformuotų nekilnojamojo turto kadastro objektų (statinių) galimybę naudoti pagal paskirtį Nr. (21.78.)-SL7-18  
2018-08-20 Susitarimas Nr. 18/02

Įrašas galioja: Nuo 2021-04-30

4.5.

##### Nuosavybės teisė

Savininkas: **LINA MALINAUSKIENĖ**, gim. 1975-01-23

Daiktas: 87/1354 žemės sklypo Nr. 4400-1029-8918, aprašyto p. 2.1.

Įregistravimo pagrindas: 2021-02-18 Dovanojimo sutartis Nr. 585

Įrašas galioja: Nuo 2021-03-03

4.6.

##### Nuosavybės teisė

Savininkas: **GRAŽVYDA PULKIENĖ**, gim. 1959-04-24

Daiktas: pastatas Nr. 4400-5037-5603, aprašytas p. 2.4.

Įregistravimo pagrindas: 2001-05-17 Pirkimo - pardavimo sutartis Nr. K1ES-6017  
2003-03-06 Pirkimo - pardavimo sutartis Nr. K1ES-3285  
2003-03-06 Perdavimo - priėmimo aktas Nr. K1ES-3287  
2003-07-09 Pirkimo - pardavimo sutartis Nr. M-5026  
2003-07-09 Perdavimo - priėmimo aktas Nr. M-5028  
2005-08-03 Pirkimo - pardavimo sutartis Nr. VM9-5447  
2005-08-03 Perdavimo - priėmimo aktas Nr. VM9-5448  
2009-09-21 Pripažinimo tinkamu naudoti aktas Nr. STN-669-(14.7)

2009-12-17 Susitarimas Nr. 2

2018-05-17 Pažyma apie naujai suformuotų nekilnojamojo turto kadastro objektų (statinių) galimybę naudoti pagal paskirtį Nr. (21.78.)-SL7-18  
2018-08-20 Susitarimas Nr. 18/02

Įrašas galioja: Nuo 2018-09-28

4.7.

##### Nuosavybės teisė

Savininkas: **GRAŽVYDA PULKIENĖ**, gim. 1959-04-24

Daiktas: pastatas Nr. 4400-4957-0474, aprašytas p. 2.3.

Įregistravimo pagrindas: 2001-05-17 Pirkimo - pardavimo sutartis Nr. K1ES-6017  
2003-03-06 Pirkimo - pardavimo sutartis Nr. K1ES-3285  
2003-03-06 Perdavimo - priėmimo aktas Nr. K1ES-3287  
2004-02-26 Perdavimo - priėmimo aktas Nr. VM9-994  
2004-02-26 Pirkimo - pardavimo sutartis Nr. VM9-993  
2005-06-13 Pirkimo - pardavimo sutartis Nr. JP-3558  
2005-06-13 Perdavimo - priėmimo aktas Nr. JP-3559  
2009-09-21 Pripažinimo tinkamu naudoti aktas Nr. STN-669-(14.7)

2009-12-17 Susitarimas Nr. 3

2009-12-17 Susitarimas Nr. 1

2018-04-04 Deklaracija apie statybos užbaigimą / paskirties pakeitimą Nr. 01

Įrašas galioja: Nuo 2018-04-18

4.8.

##### Nuosavybės teisė

Savininkas: **LIETUVOS RESPUBLIKA**, a.k. 111105555

Daiktas: 602/1354 žemės sklypo Nr. 4400-1029-8918, aprašyto p. 2.1.

Įregistravimo pagrindas: 2007-01-19 Apskrities viršininko įsakymas Nr. 4-275-(1.3)

Įrašas galioja: Nuo 2008-01-11

4.9.

**Nuosavybės teisė**

Savininkas: **GRAŽVYDA PULKIENĖ**, gim. 1959-04-24

Daiktas: **665/1354 žemės sklypo Nr. 4400-1029-8918, aprašyto p. 2.1.**

Įregistravimo pagrindas: **2007-02-06 Perdavimo - priėmimo aktas Nr. MV7-2946**

**2007-02-06 Valstybinės žemės sklypo pirkimo - pardavimo sutartis Nr. MV7-2945**

Įrašas galioja: Nuo 2007-02-22

**5. Valstybės ir savivaldybių žemės patikėjimo teisė:**

5.1.

**Valstybinės žemės patikėjimo teisė**

Patikėtinis: **Nacionalinė žemės tarnyba prie Aplinkos ministerijos, a.k. 188704927**

Daiktas: **602/1354 žemės sklypo Nr. 4400-1029-8918, aprašyto p. 2.1., 4.8.**

Įregistravimo pagrindas: **Žemės įstatymo pakeitimo ir papildymo įstatymas Nr. XI-912, 2010 m. birželio 18 d.**

Įrašas galioja: Nuo 2010-07-01

**6. Kitos daiktinės teisės : įrašų nėra**

**7. Juridiniai faktai:**

7.1.

**Nustatytas turto administravimas**

Administratorius: **Uždaroji akcinė bendrovė "PASLAUGOS BŪSTUI", a.k. 140337250**

Daiktas: **pastatas Nr. 4400-4957-0428, aprašytas p. 2.2.**

Įregistravimo pagrindas: **2017-10-25 Savivaldybės administracijos direktoriaus įsakymas Nr. AD1-2644**

**2022-12-02 Savivaldybės administracijos direktoriaus įsakymas Nr. AD1-1485**

Įrašas galioja: Nuo 2023-01-23

Terminas: Iki 2027-12-31

7.2.

**Asmeninė nuosavybė**

Daiktas: **1747/13840 pastato Nr. 4400-5037-5614, aprašyto p. 2.5., 4.1.**

Įregistravimo pagrindas: **2021-11-11 Paveldėjimo teisės pagal įstatymą liudijimas Nr. 6379**

Įrašas galioja: Nuo 2021-11-23

7.3.

**Asmeninė nuosavybė**

Daiktas: **87/1354 žemės sklypo Nr. 4400-1029-8918, aprašyto p. 2.1., 4.5.**

Įregistravimo pagrindas: **2021-02-18 Dovanojimo sutartis Nr. 585**

Įrašas galioja: Nuo 2021-03-03

**8. Žymos:**

8.1.

**Teritorija, kurioje taikomos SŽNS, neįregistruota Nekilnojamojo turto registre: skirstomųjų dujotiekių apsaugos zonos (III skyrius, šeštasis skirsnis)**

Daiktas: **žemės sklypas Nr. 4400-1029-8918, aprašytas p. 2.1.**

Įregistravimo pagrindas: **2019-06-06 Lietuvos Respublikos specialiųjų žemės naudojimo sąlygų įstatymas Nr. XIII-2166**

**2019-12-19 Lietuvos Respublikos žemės ūkio ministro įsakymas Nr. 3D-711**

Plotas: **0.0057 ha**

Įrašas galioja: Nuo 2023-01-01

8.2.

**Teritorija, kurioje taikomos SŽNS, neįregistruota Nekilnojamojo turto registre: elektroninių ryšių tinklų elektroninių ryšių infrastruktūros apsaugos zonos (III skyrius, vienuoliktasis skirsnis)**

Daiktas: **žemės sklypas Nr. 4400-1029-8918, aprašytas p. 2.1.**

Įregistravimo pagrindas: **2019-06-06 Lietuvos Respublikos specialiųjų žemės naudojimo sąlygų įstatymas Nr. XIII-2166**

**2019-12-19 Lietuvos Respublikos žemės ūkio ministro įsakymas Nr. 3D-711**

Plotas: **0.0098 ha**

Įrašas galioja: Nuo 2023-01-01

8.3.

**Teritorija, kurioje taikomos SŽNS, neįregistruota Nekilnojamojo turto registre: elektros tinklų apsaugos zonos (III skyrius, ketvirtasis skirsnis)**

Daiktas: **žemės sklypas Nr. 4400-1029-8918, aprašytas p. 2.1.**

Įregistravimo pagrindas: **2019-06-06 Lietuvos Respublikos specialiųjų žemės naudojimo sąlygų įstatymas Nr. XIII-2166**

**2019-12-19 Lietuvos Respublikos žemės ūkio ministro įsakymas Nr. 3D-711**

Plotas: **0.0026 ha**

Įrašas galioja: Nuo 2023-01-01

8.4.

**Teritorija, kurioje taikomos SŽNS, neįregistruota Nekilnojamojo turto registre: vandens tiekimo ir nuotekų, paviršinių nuotekų tvarkymo infrastruktūros apsaugos zonos (III skyrius, dešimtas skirsnis)**

Daiktas: **žemės sklypas Nr. 4400-1029-8918, aprašytas p. 2.1.**

Įregistravimo pagrindas: **2019-06-06 Lietuvos Respublikos specialiųjų žemės naudojimo sąlygų įstatymas Nr. XIII-2166**

**2019-12-19 Lietuvos Respublikos žemės ūkio ministro įsakymas Nr. 3D-711**

Įrašas galioja: Nuo 2023-01-01

**9. Teritorijos, kuriose taikomos SŽNS, įrašytos į NTK kadastro duomenų byloje įrašytų duomenų pagrindu: įrašų nėra**

**10. Daikto registravimas ir kadastro žymos:**

10.1.

**Kadastro duomenų tikslinimas (daikto registravimas)**

Daiktas: **pastatas Nr. 4400-5037-5614, aprašytas p. 2.5.**

Įregistravimo pagrindas: **2019-07-22 Nekilnojamojo daikto kadastro duomenų byla**

Įrašas galioja: Nuo 2021-04-27

10.2.

**Kadastrinius matavimus atliko (kadastro žyma)**

**RITA ABLINGIENĖ**

- Daiktas: **pastatas Nr. 4400-5037-5614, aprašytas p. 2.5.**  
 Įregistravimo pagrindas: **2011-06-16 Kvalifikacijos pažymėjimas Nr. 2M-M-1465**  
 2019-07-22 Nekilnojamojo daikto kadastro duomenų byla  
 Įrašas galioja: **Nuo 2021-04-26**
- 10.3. **Suformuotas padalijimo būdu (daikto registravimas)**  
 Daiktas: **pastatas Nr. 4400-5037-5614, aprašytas p. 2.5.**  
 Įregistravimo pagrindas: **2018-05-17 Pažyma apie naujai suformuotų nekilnojamojo turto kadastro objektų (statinių) galimybę naudoti pagal paskirtį Nr. (21.78.)-SL7-18**  
 2019-07-22 Nekilnojamojo daikto kadastro duomenų byla  
 Įrašas galioja: **Nuo 2021-04-26**
- 10.4. **Kadastrinių duomenų tikslinimas (daikto registravimas)**  
 Daiktas: **pastatas Nr. 4400-4957-0428, aprašytas p. 2.2.**  
 Įregistravimo pagrindas: **2019-11-11 Nekilnojamojo daikto kadastro duomenų byla**  
 Aprašymas: **Pastato kadastro duomenys 2019-11-11 patikslinti, atsižvelgiant į buto Nr. 1 (unikalus Nr. 2193-8000-1019:0004), buto Nr. 4 (unikalus Nr. 2193-8000-1019:0005) kadastro duomenų pasikeitimus.**  
 Įrašas galioja: **Nuo 2019-12-04**
- 10.5. **Kadastrinius matavimus atliko (kadastro žyma)**  
**RITA ABLINGIENĖ**  
 Daiktas: **pastatas Nr. 4400-4957-0428, aprašytas p. 2.2.**  
 Įregistravimo pagrindas: **2011-06-16 Kvalifikacijos pažymėjimas Nr. 2M-M-1465**  
 2018-12-11 Deklaracija apie statybos užbaigimą / paskirties pakeitimą Nr. 1  
 Įrašas galioja: **Nuo 2019-03-13**
- 10.6. **Suformuotas padalijimo būdu (daikto registravimas)**  
 Daiktas: **pastatas Nr. 4400-4957-0428, aprašytas p. 2.2.**  
 Įregistravimo pagrindas: **2018-08-30 Nekilnojamojo daikto kadastro duomenų byla**  
 2018-12-11 Deklaracija apie statybos užbaigimą / paskirties pakeitimą Nr. 1  
 Įrašas galioja: **Nuo 2019-03-13**
- 10.7. **Kadastrinius matavimus atliko (kadastro žyma)**  
**EDMUNDAS PETRAUSKAS**  
 Daiktas: **pastatas Nr. 4400-5037-5603, aprašytas p. 2.4.**  
 Įregistravimo pagrindas: **2008-06-19 Kvalifikacijos pažymėjimas Nr. 2M-M-356**  
 2018-06-15 Nekilnojamojo daikto kadastro duomenų byla  
 Įrašas galioja: **Nuo 2018-09-26**
- 10.8. **Suformuotas padalijimo būdu (daikto registravimas)**  
 Daiktas: **pastatas Nr. 4400-5037-5603, aprašytas p. 2.4.**  
 Įregistravimo pagrindas: **2018-05-17 Pažyma apie naujai suformuotų nekilnojamojo turto kadastro objektų (statinių) galimybę naudoti pagal paskirtį Nr. (21.78.)-SL7-18**  
 2018-06-15 Nekilnojamojo daikto kadastro duomenų byla  
 Įrašas galioja: **Nuo 2018-09-26**
- 10.9. **Suformuotas padalijimo būdu (daikto registravimas)**  
 Daiktas: **pastatas Nr. 4400-4957-0474, aprašytas p. 2.3.**  
 Įregistravimo pagrindas: **2018-03-09 Nekilnojamojo daikto kadastro duomenų byla**  
 2018-04-04 Deklaracija apie statybos užbaigimą / paskirties pakeitimą Nr. 01  
 Įrašas galioja: **Nuo 2018-04-17**
- 10.10. **Kadastrinių duomenų tikslinimas (daikto registravimas)**  
 Daiktas: **pastatas Nr. 4400-4957-0474, aprašytas p. 2.3.**  
 Įregistravimo pagrindas: **2018-03-09 Nekilnojamojo daikto kadastro duomenų byla**  
 2018-04-04 Deklaracija apie statybos užbaigimą / paskirties pakeitimą Nr. 01  
 Įrašas galioja: **Nuo 2018-04-11**
- 10.11. **Kadastrinius matavimus atliko (kadastro žyma)**  
**EDMUNDAS PETRAUSKAS**  
 Daiktas: **pastatas Nr. 4400-4957-0474, aprašytas p. 2.3.**  
 Įregistravimo pagrindas: **2008-06-19 Kvalifikacijos pažymėjimas Nr. 2M-M-356**  
 2018-03-09 Nekilnojamojo daikto kadastro duomenų byla  
 Įrašas galioja: **Nuo 2018-04-11**
- 11. Duomenys apie įregistruotas teritorijas, kuriose taikomos specialiosios žemės naudojimo sąlygos:**
- 11.1. Teritorijos pavadinimas: **Elektros tinklų apsaugos zonos (III skyrius, ketvirtasis skirsnis)**  
 Teritorijos unikalus numeris: **100099356**  
 Įregistravimo pagrindas: **Lietuvos Respublikos energetikos ministerija; 2021-10-25 Įsakymas dėl Klaipėdos elektros tinklų teritorijų plano patvirtinimo Nr. 1-278**  
 Įregistravimo data: **2021-11-09**  
 Žemės sklypo plotas, patenkantis į Teritoriją: **23 kv. m, nuo 2023-01-04**
- 11.2. Teritorijos pavadinimas: **Elektros tinklų apsaugos zonos (III skyrius, ketvirtasis skirsnis)**  
 Teritorijos unikalus numeris: **100111919**  
 Įregistravimo pagrindas: **Lietuvos Respublikos energetikos ministerija; 2021-10-25 Įsakymas dėl Klaipėdos elektros tinklų teritorijų plano patvirtinimo Nr. 1-278**  
 Įregistravimo data: **2021-11-16**  
 Žemės sklypo plotas, patenkantis į Teritoriją: **35 kv. m, nuo 2023-01-04**
- 11.3. **Elektroninių ryšių tinklų elektroninių ryšių infrastruktūros apsaugos zonos (III skyrius, vienuoliktasis skirsnis)**  
 Teritorijos pavadinimas: **vienuoliktasis skirsnis)**  
 Teritorijos unikalus numeris: **100355918**  
 Įregistravimo pagrindas: **Lietuvos Respublikos susisiekimo ministerija; 2022-06-30 Telia tinklo apsaugos zonos planas Klaipėdos miesto savivaldybėje Nr. 3-341**  
 Įregistravimo data: **2022-07-14**  
 Žemės sklypo plotas, patenkantis į Teritoriją: **73 kv. m, nuo 2023-01-04**

11.4.

Teritorijos pavadinimas: **Elektros tinklų apsaugos zonos (III skyrius, ketvirtasis skirsnis)**Teritorijos unikalus numeris: **100111866**Įregistravimo pagrindas: **Lietuvos Respublikos energetikos ministerija; 2021-10-25 Įsakymas dėl Klaipėdos elektros tinklų teritorijų plano patvirtinimo Nr. 1-278**Įregistravimo data: **2021-11-16**Žemės sklypo plotas, patenkantis į Teritoriją: **32 kv. m, nuo 2023-01-04****12. Registro pastabos ir nuorodos:**

Pagal daugiabučio gyvenamo namo 1A1p bendraturčių 2018-08-20 susitarimą Nr. 18/02 yra pakeistos sandėlio 7I1p (unikalus Nr. 4400-5037-5614) valdomos dalys. Prašymo įregistruoti šį susitarimą Adolfas Virgilijus Verkelis nepateikė.

**13. Kita informacija:** įrašų nėra**14. Informacija apie duomenų sandoriui tikslinimą:** įrašų nėra

Dokumentą atspausdino

BIRUTĖ KEMŽURAITĖ

**VALSTYBĖS ĮMONĖ REGISTRŲ CENTRAS**

Lvivo g. 25-101, 09320 Vilnius, tel. (8 5) 2688 262, el. p. info@registrucentras.lt  
Duomenys kaupiami ir saugomi Juridinių asmenų registre, kodas 124110246

**NEKILNOJAMOJO TURTO REGISTRO DUOMENŲ BAZĖS IŠRAŠAS**

2023-05-10 09:54:36

**1. Nekilnojamojo turto registre įregistruotas turtas:**

Registro Nr.: **50/114241**  
Registro tipas: **Žemės sklypas su statiniais**  
Sudarymo data: **1981-07-03**  
Adresas: **Klaipėda, Ažuolų g. 4**

**2. Nekilnojamieji daiktai:**

2.1.

**Žemės sklypas**  
Unikalus daikto numeris: **4400-1822-8198**  
Žemės sklypo kadastro numeris ir kadastro vietovės pavadinimas: **2101/0002:998 Klaipėdos m. k.v.**  
Daikto pagrindinė naudojimo paskirtis: **Kita**  
Žemės sklypo naudojimo būdas: **Gyvenamosios teritorijos**  
Žemės sklypo naudojimo pobūdis: **Mažaaukščių gyvenamųjų namų statybos**  
Žemės sklypo plotas: **0.1092 ha**  
Užstatyta teritorija: **0.1092 ha**  
Žemės ūkio naudmenų našumo balas: **40.0**  
Matavimų tipas: **Žemės sklypas suformuotas atliekant kadastrinius matavimus**  
Vidutinė rinkos vertė: **78200 Eur**  
Vidutinės rinkos vertės nustatymo data: **2022-02-21**  
Vidutinės rinkos vertės nustatymo būdas: **Masinis vertinimas**  
Kadastro duomenų nustatymo data: **2008-07-10**

2.2.

**Pastatas - Gyvenamas namas**  
Aprašymas / pastabos: **Pastate suformuoti 6 atskiri nekilnojamojo turto objektai : Registro Nr. 50/167963, 50/168038, 50/1839, 44/407852, 50/1840, 50/1841.**  
Unikalus daikto numeris: **2193-6000-3015**  
Daikto pagrindinė naudojimo paskirtis: **Gyvenamoji (trijų ir daugiau butų - daugiabučiai pastatai)**  
Žymėjimas plane: **1A1p**  
Statybos pabaigos metai: **1936**  
Baigtumo procentas: **100 %**  
Šildymas: **Krosninis šildymas**  
Vandentiekis: **Komunalinis vandentiekis**  
Nuotekų šalinimas: **Komunalinis nuotekų šalinimas**  
Dujos: **Nėra**  
Sienos: **Plytos**  
Stogo danga: **Keramika**  
Aukštų skaičius: **1**  
Bendras plotas: **271.55 kv. m**  
Naudingas plotas: **226.96 kv. m**  
Gyvenamasis plotas: **157.17 kv. m**  
Tūris: **992 kub. m**  
Užstatytas plotas: **174.00 kv. m**  
Gyvenamosios paskirties patalpų skaičius: **6**  
Kambarių skaičius: **11**  
Koordinatė X: **6180309.84**  
Koordinatė Y: **320044.87**  
Kadastro duomenų nustatymo data: **1981-07-03**

2.3.

Priklausinys: **Pastatas - Ūkinis pastatas**  
Priklausanti dalis: **9/100 priklauso butui Nr. 2193-6000-3015:0001 iš registro 50/1839**  
**27/100 priklauso butui Nr. 2193-6000-3015:0003 iš registro 50/1841**  
Unikalus daikto numeris: **2193-6000-3026**  
Daikto pagrindinė naudojimo paskirtis: **Pagalbinio ūkio**  
Žymėjimas plane: **211p**  
Statybos pradžios metai: **1936**  
Statybos pabaigos metai: **1936**  
Statinio kategorija: **Neypatingasis**  
Baigtumo procentas: **100 %**  
Šildymas: **Nėra**  
Vandentiekis: **Nėra**  
Nuotekų šalinimas: **Nėra**  
Dujos: **Nėra**  
Sienos: **Plytos**  
Stogo danga: **Keramika**  
Aukštų skaičius: **1**  
Bendras plotas: **66.94 kv. m**  
Pagrindinis plotas: **66.94 kv. m**  
Tūris: **190 kub. m**  
Užstatytas plotas: **84.00 kv. m**  
Koordinatė X: **6180305.41**  
Koordinatė Y: **320060.51**  
Atkūrimo sąnaudos (statybos vertė): **21100 Eur**  
Fizinio nusidėvėjimo procentas: **70 %**  
Atkuriamoji vertė: **6330 Eur**

Atkūrimo sąnaudų (statybos vertės) ir atkuriamosios vertės

nustatymo data: **2021-06-23**

Vidutinė rinkos vertė: **5560 Eur**

Vidutinės rinkos vertės nustatymo būdas: **Masinis vertinimas**

Vidutinės rinkos vertės nustatymo data: **2022-09-28**

Kadastro duomenų nustatymo data: **2021-06-23**

### 3. Daikto priklausiniai iš kito registro: įrašų nėra

### 4. Nuosavybė:

4.1.

#### Nuosavybės teisė

Savininkas: **VIKTORIJA ŽELUDZEVIČ, gim. 1981-01-20**

**JAROSLAV ŽELUDZEVIČ, gim. 1979-06-06**

Daiktas: **1419/6694 pastato Nr. 2193-6000-3026, aprašyto p. 2.3.**

Įregistravimo pagrindas: **2022-10-05 Pirkimo - pardavimo sutartis Nr. 4106**

Įrašas galioja: **Nuo 2022-10-10**

4.2.

#### Nuosavybės teisė

Savininkas: **KLAIPĖDOS MIESTO SAVIVALDYBĖ, a.k. 111100775**

Daiktas: **2461/6694 pastato Nr. 2193-6000-3026, aprašyto p. 2.3.**

Įregistravimo pagrindas: **2022-02-08 Perdavimo - priėmimo aktas Nr. ITA-21/ AK-762**

**2022-02-09 Susitarimas Nr. ITA-24**

Įrašas galioja: **Nuo 2022-10-10**

4.3.

#### Nuosavybės teisė

Savininkas: **JONAS KEKYS, gim. 1959-05-20**

Daiktas: **23/84 žemės sklypo Nr. 4400-1822-8198, aprašyto p. 2.1.**

**27/100 pastato Nr. 2193-6000-3026, aprašyto p. 2.3.**

Įregistravimo pagrindas: **2018-11-16 Pirkimo - pardavimo sutartis Nr. 13712**

Įrašas galioja: **Nuo 2018-11-20**

4.4.

#### Nuosavybės teisė

Savininkas: **VIKTORIJA ŽELUDZEVIČ, gim. 1981-01-20**

Daiktas: **307/1092 žemės sklypo Nr. 4400-1822-8198, aprašyto p. 2.1.**

Įregistravimo pagrindas: **2017-07-31 Dovanojimo sutartis Nr. K1RM-3288**

Įrašas galioja: **Nuo 2017-08-11**

4.5.

#### Nuosavybės teisė

Savininkas: **LIETUVOS RESPUBLIKA, a.k. 111105555**

Daiktas: **319/1092 žemės sklypo Nr. 4400-1822-8198, aprašyto p. 2.1.**

Įregistravimo pagrindas: **2009-02-18 Apskritis viršininko įsakymas Nr. 4-1055-(1.3)**

Įrašas galioja: **Nuo 2014-12-02**

4.6.

#### Nuosavybės teisė

Savininkas: **JUOZAS PEČIULIS, gim. 1964-04-21**

**JOLANDA PEČIULIENĖ, gim. 1965-11-18**

Daiktas: **167/1092 žemės sklypo Nr. 4400-1822-8198, aprašyto p. 2.1.**

Įregistravimo pagrindas: **2009-10-26 Perdavimo - priėmimo aktas Nr. 4063**

**2009-10-26 Valstybinės žemės sklypo pirkimo - pardavimo sutartis Nr. 4062**

Įrašas galioja: **Nuo 2009-12-17**

4.7.

#### Nuosavybės teisė

Savininkas: **JUOZAS PEČIULIS, gim. 1964-04-21**

Daiktas: **9/100 pastato Nr. 2193-6000-3026, aprašyto p. 2.3.**

Įregistravimo pagrindas: **1998-01-13 Pirkimo - pardavimo sutartis Nr. 2MV-104**

Įrašas galioja: **Nuo 1998-02-11**

### 5. Valstybės ir savivaldybių žemės patikėjimo teisė:

5.1.

#### Valstybinės žemės patikėjimo teisė

Patikėtinis: **Nacionalinė žemės tarnyba prie Aplinkos ministerijos, a.k. 188704927**

Daiktas: **319/1092 žemės sklypo Nr. 4400-1822-8198, aprašyto p. 2.1., 4.5.**

Įregistravimo pagrindas: **Žemės įstatymo pakeitimo ir papildymo įstatymas Nr. XI-912, 2010 m. birželio 18 d.**

Įrašas galioja: **Nuo 2014-12-02**

### 6. Kitos daiktinės teisės : įrašų nėra

### 7. Juridiniai faktai:

7.1.

#### Nustatytas turto administravimas

Administratorius: **Uždaroji akcinė bendrovė "PASLAUGOS BŪSTUI", a.k. 140337250**

Daiktas: **pastatas Nr. 2193-6000-3015, aprašytas p. 2.2.**

Įregistravimo pagrindas: **2017-10-25 Savivaldybės administracijos direktoriaus įsakymas Nr. AD1-2644**

**2022-12-02 Savivaldybės administracijos direktoriaus įsakymas Nr. AD1-1485**

Įrašas galioja: **Nuo 2023-01-20**

Terminas: **Iki 2027-12-31**

7.2.

#### Bendroji jungtinė sutuoktinių nuosavybė

Daiktas: **1419/6694 pastato Nr. 2193-6000-3026, aprašyto p. 2.3., 4.1.**

Įregistravimo pagrindas: **2022-10-05 Pirkimo - pardavimo sutartis Nr. 4106**

Įrašas galioja: **Nuo 2022-10-10**

7.3.

#### Asmeninė nuosavybė

Daiktas: **23/84 žemės sklypo Nr. 4400-1822-8198, aprašyto p. 2.1., 4.3.**

**27/100 pastato Nr. 2193-6000-3026, aprašyto p. 2.3., 4.3.**

Įregistravimo pagrindas: **2018-11-16 Pirkimo - pardavimo sutartis Nr. 13712**

Įrašas galioja: **Nuo 2018-11-20**

7.4.

#### Asmeninė nuosavybė

Daiktas: **307/1092 žemės sklypo Nr. 4400-1822-8198, aprašyto p. 2.1., 4.4.**

Įregistravimo pagrindas: 2017-07-31 Dovanojimo sutartis Nr. K1RM-3288  
Įrašas galioja: Nuo 2017-08-11

7.5.

**Bendroji jungtinė sutuoktinių nuosavybė**  
Daiktas: 167/1092 žemės sklypo Nr. 4400-1822-8198, aprašyto p. 2.1., 4.6.  
Įregistravimo pagrindas: 2009-10-26 Valstybinės žemės sklypo pirkimo - pardavimo sutartis Nr. 4062  
Įrašas galioja: Nuo 2009-12-17

## 8. Žymos:

8.1.

**Teritorija, kurioje taikomos SŽNS, neįregistruota Nekilnojamojo turto registre: elektroninių ryšių tinklų elektroninių ryšių infrastruktūros apsaugos zonos (III skyrius, vienuoliktasis skirsnis)**  
Daiktas: žemės sklypas Nr. 4400-1822-8198, aprašytas p. 2.1.  
Įregistravimo pagrindas: 2019-06-06 Lietuvos Respublikos specialiųjų žemės naudojimo sąlygų įstatymas Nr. XIII-2166  
2019-12-19 Lietuvos Respublikos žemės ūkio ministro įsakymas Nr. 3D-711  
Plotas: 0.0217 ha  
Įrašas galioja: Nuo 2023-01-01

8.2.

**Teritorija, kurioje taikomos SŽNS, neįregistruota Nekilnojamojo turto registre: elektros tinklų apsaugos zonos (III skyrius, ketvirtasis skirsnis)**  
Daiktas: žemės sklypas Nr. 4400-1822-8198, aprašytas p. 2.1.  
Įregistravimo pagrindas: 2019-06-06 Lietuvos Respublikos specialiųjų žemės naudojimo sąlygų įstatymas Nr. XIII-2166  
2019-12-19 Lietuvos Respublikos žemės ūkio ministro įsakymas Nr. 3D-711  
Plotas: 0.0216 ha  
Įrašas galioja: Nuo 2023-01-01

8.3.

**Teritorija, kurioje taikomos SŽNS, neįregistruota Nekilnojamojo turto registre: skirstomųjų dujotiekių apsaugos zonos (III skyrius, šeštasis skirsnis)**  
Daiktas: žemės sklypas Nr. 4400-1822-8198, aprašytas p. 2.1.  
Įregistravimo pagrindas: 2019-06-06 Lietuvos Respublikos specialiųjų žemės naudojimo sąlygų įstatymas Nr. XIII-2166  
2019-12-19 Lietuvos Respublikos žemės ūkio ministro įsakymas Nr. 3D-711  
Plotas: 0.011 ha  
Įrašas galioja: Nuo 2023-01-01

8.4.

**Teritorija, kurioje taikomos SŽNS, neįregistruota Nekilnojamojo turto registre: vandens tiekimo ir nuotekų, paviršinių nuotekų tvarkymo infrastruktūros apsaugos zonos (III skyrius, dešimtas skirsnis)**  
Daiktas: žemės sklypas Nr. 4400-1822-8198, aprašytas p. 2.1.  
Įregistravimo pagrindas: 2019-06-06 Lietuvos Respublikos specialiųjų žemės naudojimo sąlygų įstatymas Nr. XIII-2166  
2019-12-19 Lietuvos Respublikos žemės ūkio ministro įsakymas Nr. 3D-711  
Plotas: 0.0416 ha  
Įrašas galioja: Nuo 2023-01-01

9. Teritorijos, kuriose taikomos SŽNS, įrašytos į NTK kadastro duomenų byloje įrašytų duomenų pagrindu: įrašų nėra

## 10. Daikto registravimas ir kadastro žymos:

10.1.

**Kadastro duomenų tikslinimas (daikto registravimas)**  
Daiktas: pastatas Nr. 2193-6000-3026, aprašytas p. 2.3.  
Įregistravimo pagrindas: 2021-06-23 Nekilnojamojo daikto kadastro duomenų byla  
Įrašas galioja: Nuo 2021-08-19

10.2.

**Kadastrinius matavimus atliko (kadastro žyma)**  
**ROLANDAS KURPEIKIS**  
Daiktas: pastatas Nr. 2193-6000-3026, aprašytas p. 2.3.  
Įregistravimo pagrindas: 2011-06-16 Kvalifikacijos pažymėjimas Nr. 2M-M-1433  
2021-06-23 Nekilnojamojo daikto kadastro duomenų byla  
Įrašas galioja: Nuo 2021-08-19

10.3.

**Suformuotas naujas (daikto registravimas)**  
Daiktas: žemės sklypas Nr. 4400-1822-8198, aprašytas p. 2.1.  
Įregistravimo pagrindas: 2009-02-18 Apskrities viršininko įsakymas Nr. 4-1055-(1.3)  
Įrašas galioja: Nuo 2009-03-04

10.4.

**Kadastrinius matavimus atliko (kadastro žyma)**  
**UAB "Eurometras", a.k. 170550172**  
Daiktas: žemės sklypas Nr. 4400-1822-8198, aprašytas p. 2.1.  
Įregistravimo pagrindas: 2008-07-10 Nekilnojamojo daikto kadastro duomenų byla  
Įrašas galioja: Nuo 2009-03-04

## 11. Duomenys apie įregistruotas teritorijas, kuriose taikomos specialiosios žemės naudojimo sąlygos:

11.1.

Teritorijos pavadinimas: Skirstomųjų dujotiekių apsaugos zonos (III skyrius, šeštasis skirsnis)  
Teritorijos unikalus numeris: 100122656  
Įregistravimo pagrindas: Lietuvos Respublikos energetikos ministerija; 2022-12-05 Įsakymas dėl energetikos ministro 2021 m. spalio 25 d. įsakymo Nr. 1-277 ?Dėl Klaipėdos skirstomųjų dujotiekių teritorijų plano patvirtinimo? pakeitimo Nr. 1-439  
Įregistravimo data: 2021-11-23  
Žemės sklypo plotas, patenkantis į Teritoriją: 62 kv. m, nuo 2023-01-04

11.2.

Teritorijos pavadinimas: Elektros tinklų apsaugos zonos (III skyrius, ketvirtasis skirsnis)  
Teritorijos unikalus numeris: 100099356  
Įregistravimo pagrindas: Lietuvos Respublikos energetikos ministerija; 2021-10-25 Įsakymas dėl Klaipėdos elektros tinklų teritorijų plano patvirtinimo Nr. 1-278



Įregistravimo data: **2021-11-09**

Žemės sklypo plotas, patenkantis į Teritoriją: **34 kv. m, nuo 2023-01-04**

- 11.3. Teritorijos pavadinimas: **Elektroninių ryšių tinklų elektroninių ryšių infrastruktūros apsaugos zonos (III skyrius, vienuoliktasis skirsnis)**  
Teritorijos unikalus numeris: **100355918**  
Įregistravimo pagrindas: **Lietuvos Respublikos susisiekimo ministerija; 2022-06-30 Telia tinklo apsaugos zonos planas Klaipėdos miesto savivaldybėje Nr. 3-341**  
Įregistravimo data: **2022-07-14**  
Žemės sklypo plotas, patenkantis į Teritoriją: **67 kv. m, nuo 2023-01-04**

- 11.4. Teritorijos pavadinimas: **Elektros tinklų apsaugos zonos (III skyrius, ketvirtasis skirsnis)**  
Teritorijos unikalus numeris: **100113371**  
Įregistravimo pagrindas: **Lietuvos Respublikos energetikos ministerija; 2021-10-25 Įsakymas dėl Klaipėdos elektros tinklų teritorijų plano patvirtinimo Nr. 1-278**  
Įregistravimo data: **2021-11-17**  
Žemės sklypo plotas, patenkantis į Teritoriją: **24 kv. m, nuo 2023-01-04**

**12. Registro pastabos ir nuorodos:**

Kitų pastato 211p (unikalus Nr. 2193-6000-3026) bendraturčių nuosavybės dalys nepatikslintos.

**13. Kita informacija:** įrašų nėra

**14. Informacija apie duomenų sandoriui tikslinimą:** įrašų nėra

Dokumentą atspausdino

BIRUTĖ KEMZŪRAITĖ

**VALSTYBĖS ĮMONĖ REGISTRŲ CENTRAS**

Lvivo g. 25-101, 09320 Vilnius, tel. (8 5) 2688 262, el. p. info@registrucentras.lt  
Duomenys kaupiami ir saugomi Juridinių asmenų registre, kodas 124110246

**NEKILNOJAMOJO TURTO REGISTRO DUOMENŲ BAZĖS IŠRAŠAS**

2023-05-09 16:58:21

**1. Nekilnojamojo turto registre įregistruotas turtas:**

Registro Nr.: **50/113738**  
Registro tipas: **Žemės sklypas su statiniais**  
Sudarymo data: **1981-05-04**  
Adresas: **Klaipėda, Ažuolų g. 5**

**2. Nekilnojamieji daiktai:**

2.1.

**Žemės sklypas**  
Unikalus daikto numeris: **4400-1153-4086**  
Žemės sklypo kadastro numeris ir kadastro vietovės pavadinimas: **2101/0002:938 Klaipėdos m. k.v.**  
Daikto pagrindinė naudojimo paskirtis: **Kita**  
Žemės sklypo naudojimo būdas: **Gyvenamosios teritorijos**  
Žemės sklypo naudojimo pobūdis: **Mažaaukščių gyvenamųjų namų statybos**  
Žemės sklypo plotas: **0.1338 ha**  
Užstatyta teritorija: **0.1338 ha**  
Žemės ūkio naudmenų našumo balas: **40.0**  
Matavimų tipas: **Žemės sklypas suformuotas atliekant kadastrinius matavimus**  
Vidutinė rinkos vertė: **90900 Eur**  
Vidutinės rinkos vertės nustatymo data: **2021-05-24**  
Vidutinės rinkos vertės nustatymo būdas: **Masinis vertinimas**  
Kadastro duomenų nustatymo data: **2006-09-21**

2.2.

**Pastatas - Gyvenamasis namas**  
Unikalus daikto numeris: **2193-6000-4012**  
Daikto pagrindinė naudojimo paskirtis: **Gyvenamoji (trijų ir daugiau butų - daugiabučiai pastatai)**  
Žymėjimas plane: **1A1p**  
Statybos pradžios metai: **1936**  
Statybos pabaigos metai: **1936**  
Statinio kategorija: **Neypatingasis**  
Baigtumo procentas: **100 %**  
Šildymas: **Vietinė šildymo sistema**  
Vandentiekis: **Komunalinis vandentiekis**  
Nuotekų šalinimas: **Komunalinis nuotekų šalinimas**  
Dujos: **Gamtinės**  
Sienos: **Plytos**  
Stogo danga: **Keramika**  
Aukštų skaičius: **1**  
Bendras plotas: **303.44 kv. m**  
Naudingas plotas: **247.98 kv. m**  
Gyvenamasis plotas: **170.96 kv. m**  
Rūsių (pusrūsių) plotas: **55.46 kv. m**  
Tūris: **1134 kub. m**  
Užstatytas plotas: **171.00 kv. m**  
Patalpų, suformuotų kaip atskiri nekilnojamieji daiktai, skaičius: **5**  
Gyvenamosios paskirties patalpų skaičius: **5**  
Kambarių skaičius: **12**  
Koordinatė X: **6180359.29**  
Koordinatė Y: **320027.43**  
Vidutinės rinkos vertės nustatymo būdas: **Masinis vertinimas**  
Kadastro duomenų nustatymo data: **2021-04-20**

2.3.

Priklausinys: **Pastatas - Ūkinis pastatas**  
Priklausanti dalis: **14/100 priklauso butui Nr. 2193-6000-4012:0002 iš registro 50/1842**  
**13/100 priklauso butui Nr. 2193-6000-4012:0003 iš registro 50/1843**  
**12/100 priklauso butui Nr. 2193-6000-4012:0005 iš registro 50/1845**  
Aprašymas / pastabos: **Pagal 2008-05-29 statybos inspekcijos pažymą Nr. NS-133-(14.4) pastatas 211p padalintas į du atskirus nekilnojamojo turto objektus, kurių unikalūs Nr. 4400-1566-2132, 4400-1566-2154.**  
Unikalus daikto numeris: **2193-6000-4023**  
Daikto pagrindinė naudojimo paskirtis: **Pagalbinio ūkio**  
Žymėjimas plane: **211p**  
Statusas: **Daiktas performuotas**  
Daiktai, kilę iš šio daikto: **nekilnojamasis daiktas Nr. 4400-1566-2132**  
**nekilnojamasis daiktas Nr. 4400-1566-2154**  
Statybos pradžios metai: **1938**  
Statybos pabaigos metai: **1938**  
Baigtumo procentas: **100 %**  
Šildymas: **Nėra**  
Vandentiekis: **Nėra**  
Nuotekų šalinimas: **Nėra**  
Sienos: **Plytos**  
Aukštų skaičius: **1**  
Tūris: **219 kub. m**  
Užstatytas plotas: **81.00 kv. m**

Atkūrimo sąnaudos (statybos vertė): **12251 Eur**  
Fizinio nusidėvėjimo procentas: **72 %**  
Atkuriamoji vertė: **3418 Eur**  
Vidutinė rinkos vertė: **5690 Eur**  
Vidutinės rinkos vertės nustatymo būdas: **Masinis vertinimas**  
Vidutinės rinkos vertės nustatymo data: **2021-05-24**  
Kadastro duomenų nustatymo data: **1981-05-04**

2.4.

Priklausinys: **Pastatas - Ūkinis pastatas**  
Priklausanti dalis: **1/1 priklauso žemės sklypui Nr. 4400-1153-4086, aprašytam p. 2.1.**  
Aprašymas / pastabos: **Vykdoma rekonstrukcija**  
Unikalus daikto numeris: **4400-1566-2132**  
Daikto pagrindinė naudojimo paskirtis: **Pagalbinio ūkio**  
Žymėjimas plane: **311b**  
Statusas: **Suformuotas padalijus daiktą**  
Daikto istorinė kilmė: **Gautas padalijus daiktą, unikalus daikto numeris 2193-6000-4023**  
Statybos pradžios metai: **1938**  
Statybos pabaigos metai: **1938**  
Rekonstravimo pradžios metai: **2008**  
Rekonstravimo pabaigos metai: **2008**  
Baigtumo procentas: **81 %**  
Šildymas: **Nėra**  
Vandentiekis: **Nėra**  
Nuotekų šalinimas: **Nėra**  
Sienos: **Blokeliai**  
Aukštų skaičius: **1**  
Tūris: **233 kub. m**  
Užstatytas plotas: **47.00 kv. m**  
Atkūrimo sąnaudos (statybos vertė): **18362 Eur**  
Fizinio nusidėvėjimo procentas: **1 %**  
Atkuriamoji vertė: **18159 Eur**  
Atkūrimo sąnaudų (statybos vertės) ir atkuriamosios vertės  
nustatymo data: **2008-05-06**  
Vidutinė rinkos vertė: **3053 Eur**  
Vidutinės rinkos vertės nustatymo būdas: **Masinis vertinimas**  
Vidutinės rinkos vertės nustatymo data: **2008-05-06**  
Kadastro duomenų nustatymo data: **2008-05-05**

2.5.

Priklausinys: **Pastatas - Ūkinis pastatas**  
Priklausanti dalis: **33/100 priklauso butui Nr. 2193-6000-4012:0001 iš registro 50/102607**  
Unikalus daikto numeris: **4400-1566-2154**  
Daikto pagrindinė naudojimo paskirtis: **Pagalbinio ūkio**  
Žymėjimas plane: **411p**  
Statusas: **Suformuotas padalijus daiktą**  
Daikto istorinė kilmė: **Gautas padalijus daiktą, unikalus daikto numeris 2193-6000-4023**  
Statybos pradžios metai: **1938**  
Statybos pabaigos metai: **1938**  
Baigtumo procentas: **100 %**  
Šildymas: **Nėra**  
Vandentiekis: **Nėra**  
Nuotekų šalinimas: **Nėra**  
Sienos: **Plytos**  
Aukštų skaičius: **1**  
Tūris: **113 kub. m**  
Užstatytas plotas: **42.00 kv. m**  
Atkūrimo sąnaudos (statybos vertė): **13641 Eur**  
Fizinio nusidėvėjimo procentas: **70 %**  
Atkuriamoji vertė: **4084 Eur**  
Atkūrimo sąnaudų (statybos vertės) ir atkuriamosios vertės  
nustatymo data: **2008-05-06**  
Vidutinė rinkos vertė: **2468 Eur**  
Vidutinės rinkos vertės nustatymo būdas: **Masinis vertinimas**  
Vidutinės rinkos vertės nustatymo data: **2009-12-28**  
Kadastro duomenų nustatymo data: **2008-05-05**

### 3. Daikto priklausiniai iš kito registro: įrašų nėra

### 4. Nuosavybė:

4.1.

Nuosavybės teisė  
Savininkas: **LEONAS KARPIS, gim. 1986-10-27**  
Daiktas: **100/1338 žemės sklypo Nr. 4400-1153-4086, aprašyto p. 2.1.**  
**14/100 pastato Nr. 2193-6000-4023, aprašyto p. 2.3.**  
Įregistravimo pagrindas: **2021-05-27 Pirkimo - pardavimo sutartis Nr. 6515**  
Įrašas galioja: **Nuo 2021-06-09**

4.2.

Nuosavybės teisė  
Savininkas: **INGA LEŠČENOK, gim. 1971-05-03**  
Daiktas: **220/1338 žemės sklypo Nr. 4400-1153-4086, aprašyto p. 2.1.**  
**33/100 pastato Nr. 4400-1566-2154, aprašyto p. 2.5.**  
Įregistravimo pagrindas: **2010-01-06 Dovanojimo sutartis Nr. VM9-77**  
Įrašas galioja: **Nuo 2010-01-12**

4.3.

Nuosavybės teisė  
Savininkas: **LIETUVOS RESPUBLIKA, a.k. 111105555**  
Daiktas: **322/1338 žemės sklypo Nr. 4400-1153-4086, aprašyto p. 2.1.**  
Įregistravimo pagrindas: **2007-06-19 Apskritis viršininko įsakymas Nr. 4-3501-(1.3)**  
Įrašas galioja: **Nuo 2009-03-16**

- 4.4. Nuosavybės teisė  
Savininkas: PETRAS MARTINONIS, gim. 1958-03-28  
VIRGINIJA MARTINONIENĖ, gim. 1962-08-02  
Daiktas: 88/100 pastato Nr. 4400-1566-2132, aprašyto p. 2.4.  
Įregistravimo pagrindas: 2003-06-02 Perdavimo - priėmimo aktas Nr. K1AK-7177  
2003-06-02 Pirkimo - pardavimo sutartis Nr. K1AK-7175  
2008-05-29 Statybos inspekcijos tarnybos pažyma Nr. NS-133-(14.4)  
2008-06-03 Susitarimas  
Įrašas galioja: Nuo 2008-06-18
- 4.5. Nuosavybės teisė  
Savininkas: GENOVAITĖ ŽIOBAKIENĖ, gim. 1943-07-29  
Daiktas: 352/1338 žemės sklypo Nr. 4400-1153-4086, aprašyto p. 2.1.  
Įregistravimo pagrindas: 2007-09-13 Valstybinės žemės sklypo pirkimo - pardavimo sutartis Nr. K1AK-18567  
Įrašas galioja: Nuo 2007-10-01
- 4.6. Nuosavybės teisė  
Savininkas: VIRGINIJA MARTINONIENĖ, gim. 1962-08-02  
PETRAS MARTINONIS, gim. 1958-03-28  
Daiktas: 344/1338 žemės sklypo Nr. 4400-1153-4086, aprašyto p. 2.1.  
Įregistravimo pagrindas: 2007-08-01 Perdavimo - priėmimo aktas Nr. JP-12774  
2007-08-01 Valstybinės žemės sklypo pirkimo - pardavimo sutartis Nr. JP-12772  
Įrašas galioja: Nuo 2007-09-04
- 4.7. Nuosavybės teisė  
Savininkas: KĘSTUTIS MOCKEVIČIUS, gim. 1965-06-30  
Daiktas: 12/100 pastato Nr. 2193-6000-4023, aprašyto p. 2.3.  
Įregistravimo pagrindas: 2005-04-14 Pirkimo - pardavimo sutartis Nr. K1MS - 4205  
Įrašas galioja: Nuo 2005-04-14
- 4.8. Nuosavybės teisė  
Savininkas: GENOVAITĖ ŽIOBAKIENĖ, gim. 1943-07-29  
Daiktas: 13/100 pastato Nr. 2193-6000-4023, aprašyto p. 2.3.  
Įregistravimo pagrindas: 1992-09-04 Pirkimo - pardavimo sutartis pagal LR 1991.05.28 įstatymą Nr. I-1374  
Nr. 5-32821  
Įrašas galioja: Nuo 1992-09-04

#### 5. Valstybės ir savivaldybių žemės patikėjimo teisė:

- 5.1. Valstybinės žemės patikėjimo teisė  
Patikėtinis: Nacionalinė žemės tarnyba prie Aplinkos ministerijos, a.k. 188704927  
Daiktas: 322/1338 žemės sklypo Nr. 4400-1153-4086, aprašyto p. 2.1., 4.3.  
Įregistravimo pagrindas: Žemės įstatymo pakeitimo ir papildymo įstatymas Nr. XI-912, 2010 m. birželio 18 d.  
Įrašas galioja: Nuo 2010-07-01

#### 6. Kitos daiktinės teisės : įrašų nėra

#### 7. Juridiniai faktai:

- 7.1. Nustatytas turto administravimas  
Administratorius: Uždaroji akcinė bendrovė "PASLAUGOS BŪSTUI", a.k. 140337250  
Daiktas: pastatas Nr. 2193-6000-4012, aprašytas p. 2.2.  
Įregistravimo pagrindas: 2017-10-25 Savivaldybės administracijos direktoriaus įsakymas Nr. AD1-2644  
2022-12-02 Savivaldybės administracijos direktoriaus įsakymas Nr. AD1-1485  
Įrašas galioja: Nuo 2023-01-20  
Terminas: Nuo 2018-01-01 iki 2027-12-31
- 7.2. Asmeninė nuosavybė  
Daiktas: 100/1338 žemės sklypo Nr. 4400-1153-4086, aprašyto p. 2.1., 4.1.  
14/100 pastato Nr. 2193-6000-4023, aprašyto p. 2.3., 4.1.  
Įregistravimo pagrindas: 2021-05-27 Pirkimo - pardavimo sutartis Nr. 6515  
Įrašas galioja: Nuo 2021-06-09
- 7.3. Sudarytas bendraturčių susitarimas dėl naudojimosi nekilnojamoju daiktu  
Daiktas: pastatas Nr. 2193-6000-4012, aprašytas p. 2.2.  
Įregistravimo pagrindas: 2019-02-20 Protokolas  
Įrašas galioja: Nuo 2019-03-28
- 7.4. Nustatyta naudojimosi nekilnojamoju daiktu tvarka  
INGA LEŠČENOK, gim. 1971-05-03  
Daiktas: 220/1338 žemės sklypo Nr. 4400-1153-4086, aprašyto p. 2.1., 4.2.  
Įregistravimo pagrindas: 2010-01-06 Dovanojimo sutartis Nr. VM9-77  
Įrašas galioja: Nuo 2010-01-12
- 7.5. Bendroji jungtinė sutuoktinių nuosavybė  
Daiktas: 88/100 pastato Nr. 4400-1566-2132, aprašyto p. 2.4., 4.4.  
Įregistravimo pagrindas: 2003-06-02 Pirkimo - pardavimo sutartis Nr. K1AK-7175  
Įrašas galioja: Nuo 2008-06-18
- 7.6. Nustatyta naudojimosi nekilnojamoju daiktu tvarka  
Daiktas: pastatas Nr. 4400-1566-2132, aprašytas p. 2.4.  
Įregistravimo pagrindas: 2008-06-03 Susitarimas  
Įrašas galioja: Nuo 2008-06-18
- 7.7. Bendroji jungtinė sutuoktinių nuosavybė  
Daiktas: 344/1338 žemės sklypo Nr. 4400-1153-4086, aprašyto p. 2.1., 4.6.  
Įregistravimo pagrindas: 2007-08-01 Valstybinės žemės sklypo pirkimo - pardavimo sutartis Nr. JP-12772  
Įrašas galioja: Nuo 2007-09-04

**8. Žymos:**

- 8.1. Teritorija, kurioje taikomos SŽNS, neįregistruota Nekilnojamojo turto registre: vandens tiekimo ir nuotekų, paviršinių nuotekų tvarkymo infrastruktūros apsaugos zonos (III skyrius, dešimtas skirsnis)  
 Daiktas: žemės sklypas Nr. 4400-1153-4086, aprašytas p. 2.1.  
 Įregistravimo pagrindas: 2019-06-06 Lietuvos Respublikos specialiųjų žemės naudojimo sąlygų įstatymas Nr. XIII-2166  
 2019-12-19 Lietuvos Respublikos žemės ūkio ministro įsakymas Nr. 3D-711  
 Plotas: 0.0645 ha  
 Įrašas galioja: Nuo 2023-01-01
- 8.2. Sąlyga neperleisti turto trečiajam asmeniui  
 KESTUTIS MOCKEVIČIUS, gim. 1965-06-30  
 Daiktas: 12/100 pastato Nr. 2193-6000-4023, aprašyto p. 2.3., 4.7.  
 Įregistravimo pagrindas: 2005-04-14 Pirkimo - pardavimo sutartis Nr. K1MS - 4205  
 Įrašas galioja: Nuo 2005-04-14
- 8.3. Įsiskolinimas už įsigytą turą  
 KESTUTIS MOCKEVIČIUS, gim. 1965-06-30  
 Daiktas: 12/100 pastato Nr. 2193-6000-4023, aprašyto p. 2.3., 4.7.  
 Įregistravimo pagrindas: 2005-04-14 Pirkimo - pardavimo sutartis Nr. K1MS - 4205  
 Įrašas galioja: Nuo 2005-04-14

**9. Teritorijos, kuriose taikomos SŽNS, įrašytos į NTK kadastro duomenų byloje įrašytų duomenų pagrindu: įrašų nėra****10. Daikto registravimas ir kadastro žymos:**

- 10.1. Kadastro duomenų tikslinimas (daikto registravimas)  
 Daiktas: pastatas Nr. 2193-6000-4012, aprašytas p. 2.2.  
 Įregistravimo pagrindas: 2021-04-20 Nekilnojamojo daikto kadastro duomenų byla  
 2021-04-26 Deklaracija apie statybos užbaigimą / paskirties pakeitimą Nr. 1  
 2021-04-26 Deklaracija apie statybos užbaigimą / paskirties pakeitimą Nr. 1  
 Aprašymas: Pastato kadastro duomenys 2021-04-20 patikslinti, atsižvelgiant į butų Nr.1,2 (unikalus Nr.2193-6000-4012:0001, 2193-6000-4012:0002) kadastro duomenų pasikeitimus.  
 Įrašas galioja: Nuo 2021-05-06
- 10.2. Išduotas statybą leidžiantis dokumentas (kadastro žyma)  
 Daiktas: pastatas Nr. 2193-6000-4012, aprašytas p. 2.2.  
 Įregistravimo pagrindas: 2019-12-11 Informacinės sistemos "Infostatyba" pranešimas Nr. LSPR-31-191211-00087  
 Aprašymas: Paprastas remontas  
 Įrašas galioja: Nuo 2019-12-12
- 10.3. Kadastrinius matavimus atliko (kadastro žyma)  
 UAB "VAKARŲ MATININKAI", a.k. 300030690  
 Daiktas: pastatas Nr. 4400-1566-2132, aprašytas p. 2.4.  
 pastatas Nr. 4400-1566-2154, aprašytas p. 2.5.  
 Įregistravimo pagrindas: 2008-05-05 Nekilnojamojo daikto kadastro duomenų byla  
 Įrašas galioja: Nuo 2008-06-10
- 10.4. Išduotas statybos leidimas (kadastro žyma)  
 Leidimą išdavė: Klaipėdos miesto savivaldybės administracija, a.k. 188710823  
 Daiktas: žemės sklypas Nr. 4400-1153-4086, aprašytas p. 2.1.  
 pastatas Nr. 2193-6000-4023, aprašytas p. 2.3.  
 pastatas Nr. 4400-1566-2132, aprašytas p. 2.4.  
 Įregistravimo pagrindas: 2008-02-01 Leidimas vykdyti statybos darbus Nr. 34/13-GR/08  
 Įrašas galioja: Nuo 2008-03-12
- 10.5. Kadastrinius matavimus atliko (kadastro žyma)  
 UAB "VAKARŲ MATININKAI", a.k. 300030690  
 Daiktas: žemės sklypas Nr. 4400-1153-4086, aprašytas p. 2.1.  
 Įregistravimo pagrindas: 2006-09-21 Nekilnojamojo daikto kadastro duomenų byla  
 Įrašas galioja: Nuo 2007-07-05  
 Terminas: Nuo 2006-09-21

**11. Duomenys apie įregistruotas teritorijas, kuriose taikomos specialiosios žemės naudojimo sąlygos:**

- 11.1. Teritorijos pavadinimas: Elektros tinklų apsaugos zonos (III skyrius, ketvirtasis skirsnis)  
 Teritorijos unikalus numeris: 100099356  
 Įregistravimo pagrindas: Lietuvos Respublikos energetikos ministerija; 2021-10-25 Įsakymas dėl Klaipėdos elektros tinklų teritorijų plano patvirtinimo Nr. 1-278  
 Įregistravimo data: 2021-11-09  
 Žemės sklypo plotas, patenkantis į Teritoriją: 25 kv. m, nuo 2023-01-04
- 11.2. Teritorijos pavadinimas: Skirstomųjų dujotiekių apsaugos zonos (III skyrius, šeštasis skirsnis)  
 Teritorijos unikalus numeris: 100122656  
 Įregistravimo pagrindas: Lietuvos Respublikos energetikos ministerija; 2022-12-05 Įsakymas dėl energetikos ministro 2021 m. spalio 25 d. įsakymo Nr. 1-277 ?Dėl Klaipėdos skirstomųjų dujotiekių teritorijų plano patvirtinimo? pakeitimo Nr. 1-439  
 Įregistravimo data: 2021-11-23  
 Žemės sklypo plotas, patenkantis į Teritoriją: 18 kv. m, nuo 2023-01-04
- 11.3. Elektroninių ryšių tinklų elektroninių ryšių infrastruktūros apsaugos zonos (III skyrius, vienuoliktasis skirsnis)  
 Teritorijos pavadinimas: vienuoliktasis skirsnis  
 Teritorijos unikalus numeris: 100355918  
 Įregistravimo pagrindas: Lietuvos Respublikos susisiekimo ministerija; 2022-06-30 Telia tinklo apsaugos zonos planas Klaipėdos miesto savivaldybėje Nr. 3-341  
 Įregistravimo data: 2022-07-14  
 Žemės sklypo plotas, patenkantis į Teritoriją: 67 kv. m, nuo 2023-01-04

11.4.

Teritorijos pavadinimas: **Elektros tinklų apsaugos zonos (III skyrius, ketvirtasis skirsnis)**Teritorijos unikalus numeris: **100111866**Įregistravimo pagrindas: **Lietuvos Respublikos energetikos ministerija; 2021-10-25 Įsakymas dėl Klaipėdos elektros tinklų teritorijų plano patvirtinimo Nr. 1-278**Įregistravimo data: **2021-11-16**Žemės sklypo plotas, patenkantis į Teritoriją: **14 kv. m, nuo 2023-01-04**

11.5.

Teritorijos pavadinimas: **Elektros tinklų apsaugos zonos (III skyrius, ketvirtasis skirsnis)**Teritorijos unikalus numeris: **100111919**Įregistravimo pagrindas: **Lietuvos Respublikos energetikos ministerija; 2021-10-25 Įsakymas dėl Klaipėdos elektros tinklų teritorijų plano patvirtinimo Nr. 1-278**Įregistravimo data: **2021-11-16**Žemės sklypo plotas, patenkantis į Teritoriją: **17 kv. m, nuo 2023-01-04****12. Registro pastabos ir nuorodos:** įrašų nėra**13. Kita informacija:** įrašų nėra**14. Informacija apie duomenų sandoriui tikslinimą:** įrašų nėra

Dokumentą atspausdino

BIRUTĖ KEMZŪRAITĖ



**VALSTYBĖS ĮMONĖ REGISTRŲ CENTRAS**  
Lviso g. 25-101, 09320 Vilnius, tel. (8 5) 2688 262, el. p. info@registrucentras.lt  
Duomenys kaupiami ir saugomi Juridinių asmenų registre, kodas 124110246

## NEKILNOJAMOJO TURTO REGISTRO DUOMENŲ BAZĖS IŠRAŠAS

2023-05-09 16:56:29

### 1. Nekilnojamojo turto registre įregistruotas turtas:

Registro Nr.: **44/2761915**  
Registro tipas: **Žemės sklypas**  
Sudarymo data: **2022-06-20**  
Adresas: **Klaipėda, Ažuolų g. 6**

### 2. Nekilnojamieji daiktai:

2.1. **Žemės sklypas**  
Unikalus daikto numeris: **4400-5875-3230**  
Žemės sklypo kadastro numeris ir kadastro vietovės pavadinimas: **2101/0002:1253 Klaipėdos m. k.v.**  
Daikto pagrindinė naudojimo paskirtis: **Kita**  
Žemės sklypo naudojimo būdas: **Daugiabučių gyvenamųjų pastatų ir bendrabučių teritorijos**  
Žemės sklypo plotas: **0.1532 ha**  
Užstatyta teritorija: **0.1532 ha**  
Žemės ūkio naudmenų našumo balas: **40.0**  
Matavimų tipas: **Žemės sklypas suformuotas atliekant kadastrinius matavimus**  
Vidutinė rinkos vertė: **165000 Eur**  
Vidutinės rinkos vertės nustatymo data: **2022-06-20**  
Vidutinės rinkos vertės nustatymo būdas: **Masinis vertinimas**  
Kadastro duomenų nustatymo data: **2022-05-09**

### 3. Daikto priklausiniai iš kito registro: įrašų nėra

### 4. Nuosavybė:

4.1. **Nuosavybės teisė**  
Savininkas: **ANATOLIJ GARBIN, gim. 1955-01-07**  
**SILVIJA GARBINA, gim. 1969-07-16**  
Daiktas: **207/766 žemės sklypo Nr. 4400-5875-3230, aprašyto p. 2.1.**  
Įregistravimo pagrindas: **2022-09-20 Pirkimo - pardavimo sutartis Nr. 5886**  
Įrašas galioja: **Nuo 2022-09-23**

4.2. **Nuosavybės teisė**  
Savininkas: **LIETUVOS RESPUBLIKA, a.k. 111105555**  
Daiktas: **559/766 žemės sklypo Nr. 4400-5875-3230, aprašyto p. 2.1.**  
Įregistravimo pagrindas: **2022-06-14 Nacionalinės žemės tarnybos teritorinio skyriaus vedėjo sprendimas Nr. 13SK-216-(14.13.111 E.)**  
Įrašas galioja: **Nuo 2022-09-23**

### 5. Valstybės ir savivaldybių žemės patikėjimo teisė:

5.1. **Valstybinės žemės patikėjimo teisė**  
Patikėtinis: **Nacionalinė žemės tarnyba prie Aplinkos ministerijos, a.k. 188704927**  
Daiktas: **559/766 žemės sklypo Nr. 4400-5875-3230, aprašyto p. 2.1., 4.2.**  
Įregistravimo pagrindas: **2022-06-14 Nacionalinės žemės tarnybos teritorinio skyriaus vedėjo sprendimas Nr. 13SK-216-(14.13.111 E.)**  
Įrašas galioja: **Nuo 2022-09-23**

### 6. Kitos daiktinės teisės : įrašų nėra

### 7. Juridiniai faktai:

7.1. **Bendroji jungtinė sutuoktinių nuosavybė**  
Daiktas: **207/766 žemės sklypo Nr. 4400-5875-3230, aprašyto p. 2.1., 4.1.**  
Įregistravimo pagrindas: **2022-09-20 Pirkimo - pardavimo sutartis Nr. 5886**  
Įrašas galioja: **Nuo 2022-09-23**

### 8. Žymos:

8.1. **Teritorija, kurioje taikomos SŽNS, neįregistruota Nekilnojamojo turto registre:**  
**elektros tinklų apsaugos zonos (III skyrius, ketvirtasis skirsnis)**  
Daiktas: **žemės sklypas Nr. 4400-5875-3230, aprašytas p. 2.1.**  
Įregistravimo pagrindas: **2022-06-14 Nacionalinės žemės tarnybos teritorinio skyriaus vedėjo sprendimas Nr. 13SK-216-(14.13.111 E.)**  
Plotas: **33.00 kv. m**  
Įrašas galioja: **Nuo 2023-01-01**

8.2. **Teritorija, kurioje taikomos SŽNS, neįregistruota Nekilnojamojo turto registre:**  
**vandens tiekimo ir nuotekų, paviršinių nuotekų tvarkymo infrastruktūros apsaugos zonos (III skyrius, dešimtas skirsnis)**  
Daiktas: **žemės sklypas Nr. 4400-5875-3230, aprašytas p. 2.1.**  
Įregistravimo pagrindas: **2022-06-14 Nacionalinės žemės tarnybos teritorinio skyriaus vedėjo sprendimas Nr. 13SK-216-(14.13.111 E.)**  
Plotas: **294.00 kv. m**  
Įrašas galioja: **Nuo 2023-01-01**

8.3. **Teritorija, kurioje taikomos SŽNS, neįregistruota Nekilnojamojo turto registre:**

- požeminio vandens vandenviečių apsaugos zonos (VI skyrius, vienuoliktasis skirsnis)  
Daiktas: žemės sklypas Nr. 4400-5875-3230, aprašytas p. 2.1.  
Įregistravimo pagrindas: 2022-06-14 Nacionalinės žemės tarnybos teritorinio skyriaus vedėjo sprendimas Nr. 13SK-216-(14.13.111 E.)  
Plotas: 1532.00 kv. m  
Įrašas galioja: Nuo 2023-01-01
- 8.4. Teritorija, kurioje taikomos SŽNS, neįregistruota Nekilnojamojo turto registre:  
skirstomųjų dujotiekių apsaugos zonos (III skyrius, šeštasis skirsnis)  
Daiktas: žemės sklypas Nr. 4400-5875-3230, aprašytas p. 2.1.  
Įregistravimo pagrindas: 2022-06-14 Nacionalinės žemės tarnybos teritorinio skyriaus vedėjo sprendimas Nr. 13SK-216-(14.13.111 E.)  
Plotas: 118.00 kv. m  
Įrašas galioja: Nuo 2023-01-01
- 8.5. Teritorija, kurioje taikomos SŽNS, neįregistruota Nekilnojamojo turto registre:  
elektroninių ryšių tinklų elektroninių ryšių infrastruktūros apsaugos zonos (III skyrius, vienuoliktasis skirsnis)  
Daiktas: žemės sklypas Nr. 4400-5875-3230, aprašytas p. 2.1.  
Įregistravimo pagrindas: 2022-06-14 Nacionalinės žemės tarnybos teritorinio skyriaus vedėjo sprendimas Nr. 13SK-216-(14.13.111 E.)  
Plotas: 122.00 kv. m  
Įrašas galioja: Nuo 2023-01-01
9. Teritorijos, kuriose taikomos SŽNS, įrašytos į NTK kadastro duomenų byloje įrašytų duomenų pagrindu: įrašų nėra
10. Daikto registravimas ir kadastro žymos:
- 10.1. Kadastrinius matavimus atliko (kadastro žyma)  
VAIDAS MARTINKUS  
Daiktas: žemės sklypas Nr. 4400-5875-3230, aprašytas p. 2.1.  
Įregistravimo pagrindas: 2014-12-16 Kvalifikacijos pažymėjimas Nr. 2M-M-2191  
2022-05-09 Nekilnojamojo daikto kadastro duomenų byla  
Įrašas galioja: Nuo 2022-06-20
- 10.2. Suformuotas naujas (daikto registravimas)  
Daiktas: žemės sklypas Nr. 4400-5875-3230, aprašytas p. 2.1.  
Įregistravimo pagrindas: 2022-05-09 Nekilnojamojo daikto kadastro duomenų byla  
2022-06-14 Nacionalinės žemės tarnybos teritorinio skyriaus vedėjo sprendimas Nr. 13SK-216-(14.13.111 E.)  
Įrašas galioja: Nuo 2022-06-20
11. Duomenys apie įregistruotas teritorijas, kuriose taikomos specialiosios žemės naudojimo sąlygos:
- 11.1. Teritorijos pavadinimas: Elektros tinklų apsaugos zonos (III skyrius, ketvirtasis skirsnis)  
Teritorijos unikalus numeris: 100113371  
Įregistravimo pagrindas: Lietuvos Respublikos energetikos ministerija; 2021-10-25 Įsakymas dėl Klaipėdos elektros tinklų teritorijų plano patvirtinimo Nr. 1-278  
Įregistravimo data: 2021-11-17  
Žemės sklypo plotas, patenkantis į Teritoriją: 16 kv. m, nuo 2023-01-04
- 11.2. Teritorijos pavadinimas: Elektroninių ryšių tinklų elektroninių ryšių infrastruktūros apsaugos zonos (III skyrius, vienuoliktasis skirsnis)  
Teritorijos unikalus numeris: 100355918  
Įregistravimo pagrindas: Lietuvos Respublikos susisiekimo ministerija; 2022-06-30 Telia tinklo apsaugos zonos planas Klaipėdos miesto savivaldybėje Nr. 3-341  
Įregistravimo data: 2022-07-14  
Žemės sklypo plotas, patenkantis į Teritoriją: 69 kv. m, nuo 2023-01-04
- 11.3. Teritorijos pavadinimas: Skirstomųjų dujotiekių apsaugos zonos (III skyrius, šeštasis skirsnis)  
Teritorijos unikalus numeris: 100122656  
Įregistravimo pagrindas: Lietuvos Respublikos energetikos ministerija; 2022-12-05 Įsakymas dėl energetikos ministro 2021 m. spalio 25 d. įsakymo Nr. 1-277 ?Dėl Klaipėdos skirstomųjų dujotiekių teritorijų plano patvirtinimo? pakeitimo Nr. 1-439  
Įregistravimo data: 2021-11-23  
Žemės sklypo plotas, patenkantis į Teritoriją: 63 kv. m, nuo 2023-01-04
- 11.4. Teritorijos pavadinimas: Elektros tinklų apsaugos zonos (III skyrius, ketvirtasis skirsnis)  
Teritorijos unikalus numeris: 100099356  
Įregistravimo pagrindas: Lietuvos Respublikos energetikos ministerija; 2021-10-25 Įsakymas dėl Klaipėdos elektros tinklų teritorijų plano patvirtinimo Nr. 1-278  
Įregistravimo data: 2021-11-09  
Žemės sklypo plotas, patenkantis į Teritoriją: 42 kv. m, nuo 2023-01-04

12. Registro pastabos ir nuorodos: įrašų nėra

13. Kita informacija: įrašų nėra

14. Informacija apie duomenų sandoriui tikslinimą: įrašų nėra

Dokumentą atspausdino

BIRUTĖ KEMŽURAITĖ



**VALSTYBĖS ĮMONĖ REGISTRŲ CENTRAS**

Lvivo g. 25-101, 09320 Vilnius, tel. (8 5) 2688 262, el. p. info@registrucentras.lt  
Duomenys kaupiami ir saugomi Juridinių asmenų registre, kodas 124110246

**NEKILNOJAMOJO TURTO REGISTRO DUOMENŲ BAZĖS IŠRAŠAS**

2023-05-09 16:59:04

**1. Nekilnojamojo turto registre įregistruotas turtas:**

Registro Nr.: **21/4910**  
Registro tipas: **Žemės sklypas**  
Sudarymo data: **1999-04-23**  
Adresas: **Klaipėda, Ažuolų g. 7**

**2. Nekilnojamieji daiktai:**

- 2.1. **Žemės sklypas**  
Unikalus daikto numeris: **2101-0002-0644**  
Žemės sklypo kadastro numeris ir kadastro vietovės pavadinimas: **2101/0002:644 Klaipėdos m. k.v.**  
Daikto pagrindinė naudojimo paskirtis: **Kita**  
Žemės sklypo naudojimo būdas: **Gyvenamosios teritorijos**  
Žemės sklypo naudojimo pobūdis: **Mažaaukščių gyvenamųjų namų statybos**  
Žemės sklypo plotas: **0.1316 ha**  
Užstatyta teritorija: **0.0260 ha**  
Kitos žemės plotas: **0.1056 ha**  
Žemės ūkio naudmenų našumo balas: **40.0**  
Matavimų tipas: **Žemės sklypas suformuotas atliekant kadastrinius matavimus**  
Vidutinė rinkos vertė: **75000 Eur**  
Vidutinės rinkos vertės nustatymo data: **2019-05-08**  
Vidutinės rinkos vertės nustatymo būdas: **Masinis vertinimas**  
Kadastro duomenų nustatymo data: **2003-06-19**

**3. Daikto priklausiniai iš kito registro: įrašų nėra****4. Nuosavybė:**

- 4.1. **Nuosavybės teisė**  
Savininkas: **LINA JUCYTĖ**, gim. 1982-05-31  
Daiktas: **311/1316 žemės sklypo Nr. 2101-0002-0644, aprašyto p. 2.1.**  
Įregistravimo pagrindas: **2019-11-14 Pirkimo - pardavimo sutartis Nr. K1AK-6776**  
Įrašas galioja: **Nuo 2019-11-18**
- 4.2. **Nuosavybės teisė**  
Savininkas: **NERIJA AGINTAITĖ-REPECKIENĖ**, gim. 1970-11-24  
Daiktas: **335/2632 žemės sklypo Nr. 2101-0002-0644, aprašyto p. 2.1.**  
Įregistravimo pagrindas: **2014-02-11 Pirkimo - pardavimo sutartis Nr. K1ES-1511**  
Įrašas galioja: **Nuo 2014-02-12**
- 4.3. **Nuosavybės teisė**  
Savininkas: **SIGITAS REPECKAS**, gim. 1967-10-04  
Daiktas: **335/2632 žemės sklypo Nr. 2101-0002-0644, aprašyto p. 2.1.**  
Įregistravimo pagrindas: **2014-02-11 Pirkimo - pardavimo sutartis Nr. K1ES-1511**  
Įrašas galioja: **Nuo 2014-02-12**
- 4.4. **Nuosavybės teisė**  
Savininkas: **JANINA SKUODIENĖ**, gim. 1954-03-29  
Daiktas: **310/1316 žemės sklypo Nr. 2101-0002-0644, aprašyto p. 2.1.**  
Įregistravimo pagrindas: **2000-08-02 Pirkimo - pardavimo sutartis Nr. K1ES-8314**  
Įrašas galioja: **Nuo 2000-08-11**
- 4.5. **Nuosavybės teisė**  
Savininkas: **LAIMA KAVALIAUSKIENĖ**, gim. 1950-08-28  
Daiktas: **360/1316 žemės sklypo Nr. 2101-0002-0644, aprašyto p. 2.1.**  
Įregistravimo pagrindas: **1999-04-12 Valstybinės žemės sklypo pirkimo - pardavimo sutartis Nr. P21/99-0175**  
Įrašas galioja: **Nuo 1999-04-23**

**5. Valstybės ir savivaldybių žemės patikėjimo teisė: įrašų nėra****6. Kitos daiktinės teisės:**

- 6.1. **Hipoteka**  
Daiktas: **311/1316 žemės sklypo Nr. 2101-0002-0644, aprašyto p. 2.1., 4.1.**  
Įregistravimo pagrindas: **2019-11-28 Sutartinė hipoteka Nr. K1AK-7135**  
**2019-11-29 IDK Nr. 20120190149670**  
Įrašas galioja: **Nuo 2022-01-01**

**7. Juridiniai faktai:**

- 7.1. **Asmeninė nuosavybė**  
Daiktas: **311/1316 žemės sklypo Nr. 2101-0002-0644, aprašyto p. 2.1., 4.1.**  
Įregistravimo pagrindas: **2019-11-14 Pirkimo - pardavimo sutartis Nr. K1AK-6776**  
Įrašas galioja: **Nuo 2019-11-18**
- 7.2. **Nustatyta naudojimosi nekilnojamuoju daiktu tvarka**  
Daiktas: **žemės sklypas Nr. 2101-0002-0644, aprašytas p. 2.1.**

Įregistravimo pagrindas: 1999-04-12 Valstybinės žemės sklypo pirkimo - pardavimo sutartis Nr. P21/99-0174  
2014-02-11 Pirkimo - pardavimo sutartis Nr. K1ES-1511  
2019-11-14 Pirkimo - pardavimo sutartis Nr. K1AK-6776  
Įrašas galioja: Nuo 2019-11-18

7.3.

**Asmeninė nuosavybė**

Daiktas: 335/2632 žemės sklypo Nr. 2101-0002-0644, aprašyto p. 2.1., 4.2.

Įregistravimo pagrindas: 2014-02-11 Pirkimo - pardavimo sutartis Nr. K1ES-1511

Įrašas galioja: Nuo 2014-02-12

7.4.

**Asmeninė nuosavybė**

Daiktas: 335/2632 žemės sklypo Nr. 2101-0002-0644, aprašyto p. 2.1., 4.3.

Įregistravimo pagrindas: 2014-02-11 Pirkimo - pardavimo sutartis Nr. K1ES-1511

Įrašas galioja: Nuo 2014-02-12

**8. Žymos:**

8.1.

**Teritorija, kurioje taikomos SŽNS, neįregistruota Nekilnojamojo turto registre: vandens tiekimo ir nuotekų, paviršinių nuotekų tvarkymo infrastruktūros apsaugos zonos (III skyrius, dešimtas skirsnis)**

Daiktas: žemės sklypas Nr. 2101-0002-0644, aprašytas p. 2.1.

Įregistravimo pagrindas: 2019-06-06 Lietuvos Respublikos specialiųjų žemės naudojimo sąlygų įstatymas Nr. XIII-2166

2019-12-19 Lietuvos Respublikos žemės ūkio ministro įsakymas Nr. 3D-711

Įrašas galioja: Nuo 2023-01-01

8.2.

**Teritorija, kurioje taikomos SŽNS, neįregistruota Nekilnojamojo turto registre: skirstomųjų dujotiekių apsaugos zonos (III skyrius, šeštasis skirsnis)**

Daiktas: žemės sklypas Nr. 2101-0002-0644, aprašytas p. 2.1.

Įregistravimo pagrindas: 2019-06-06 Lietuvos Respublikos specialiųjų žemės naudojimo sąlygų įstatymas Nr. XIII-2166

2019-12-19 Lietuvos Respublikos žemės ūkio ministro įsakymas Nr. 3D-711

Plotas: 0.0034 ha

Įrašas galioja: Nuo 2023-01-01

8.3.

**Teritorija, kurioje taikomos SŽNS, neįregistruota Nekilnojamojo turto registre: elektroninių ryšių tinklų elektroninių ryšių infrastruktūros apsaugos zonos (III skyrius, vienuoliktasis skirsnis)**

Daiktas: žemės sklypas Nr. 2101-0002-0644, aprašytas p. 2.1.

Įregistravimo pagrindas: 2019-06-06 Lietuvos Respublikos specialiųjų žemės naudojimo sąlygų įstatymas Nr. XIII-2166

2019-12-19 Lietuvos Respublikos žemės ūkio ministro įsakymas Nr. 3D-711

Plotas: 0.0027 ha

Įrašas galioja: Nuo 2023-01-01

**9. Teritorijos, kuriose taikomos SŽNS, įrašytos į NTK kadastro duomenų byloje įrašytų duomenų pagrindu: įrašų nėra****10. Daikto įregistravimas ir kadastro žymos: įrašų nėra****11. Duomenys apie įregistruotas teritorijas, kuriose taikomos specialiosios žemės naudojimo sąlygos:**

11.1.

Teritorijos pavadinimas: Skirstomųjų dujotiekių apsaugos zonos (III skyrius, šeštasis skirsnis)

Teritorijos unikalus numeris: 100122656

Įregistravimo pagrindas: Lietuvos Respublikos energetikos ministerija; 2022-12-05 Įsakymas dėl energetikos ministro 2021 m. spalio 25 d. įsakymo Nr. 1-277 ?Dėl Klaipėdos skirstomųjų dujotiekių teritorijų plano patvirtinimo? pakeitimo Nr. 1-439

Įregistravimo data: 2021-11-23

Žemės sklypo plotas, patenkantis į Teritoriją: 59 kv. m, nuo 2023-01-04

11.2.

**Elektroninių ryšių tinklų elektroninių ryšių infrastruktūros apsaugos zonos (III skyrius, vienuoliktasis skirsnis)**

Teritorijos pavadinimas: vienuoliktasis skirsnis)

Teritorijos unikalus numeris: 100355918

Įregistravimo pagrindas: Lietuvos Respublikos susisiekimo ministerija; 2022-06-30 Telia tinklo apsaugos zonos planas Klaipėdos miesto savivaldybėje Nr. 3-341

Įregistravimo data: 2022-07-14

Žemės sklypo plotas, patenkantis į Teritoriją: 14 kv. m, nuo 2023-01-04

**12. Registro pastabos ir nuorodos: įrašų nėra****13. Kita informacija: įrašų nėra****14. Informacija apie duomenų sandoriui tikslinimą: įrašų nėra**

Dokumentą atspausdino

BIRUTĖ KEMŽURAITĖ


**VALSTYBĖS ĮMONĖ REGISTRŲ CENTRAS**

Lvivo g. 25-101, 09320 Vilnius, tel. (8 5) 2688 262, el. p. info@registrucentras.lt  
Duomenys kaupiami ir saugomi Juridinių asmenų registre, kodas 124110246

**NEKILNOJAMOJO TURTO REGISTRO DUOMENŲ BAZĖS IŠRAŠAS**

2023-05-09 16:55:59

**1. Nekilnojamojo turto registre įregistruotas turtas:**

Registro Nr.: **50/117012**  
Registro tipas: **Žemės sklypas su statiniais**  
Sudarymo data: **1999-02-23**  
Adresas: **Klaipėda, Ažuolų g. 8**

**2. Nekilnojamieji daiktai:**

2.1.

**Žemės sklypas**  
Unikalus daikto numeris: **4400-1466-0676**  
Žemės sklypo kadastro numeris ir kadastro vietovės pavadinimas: **2101/0002:971 Klaipėdos m. k.v.**  
Daikto pagrindinė naudojimo paskirtis: **Kita**  
Žemės sklypo naudojimo būdas: **Gyvenamosios teritorijos**  
Žemės sklypo naudojimo pobūdis: **Mažaaukščių gyvenamųjų namų statybos**  
Žemės sklypo plotas: **0.1422 ha**  
Užstatyta teritorija: **0.1422 ha**  
Žemės ūkio naudmenų našumo balas: **40.0**  
Matavimų tipas: **Žemės sklypas suformuotas atliekant kadastrinius matavimus**  
Vidutinė rinkos vertė: **88500 Eur**  
Vidutinės rinkos vertės nustatymo data: **2020-07-08**  
Vidutinės rinkos vertės nustatymo būdas: **Masinis vertinimas**  
Kadastro duomenų nustatymo data: **2007-09-06**

2.2.

**Pastatas - Gyvenamas namas**  
Aprašymas / pastabos: **Pastate suformuoti 5 atskiri nekilnojamojo turto objektai: Reg. Nr.50/102506, 50/1856, 50/1855, 50/1854, 50/1853.**  
Unikalus daikto numeris: **2193-6000-7015**  
Daikto pagrindinė naudojimo paskirtis: **Gyvenamoji (trijų ir daugiau butų - daugiabučiai pastatai)**  
Žymėjimas plane: **1A1p**  
Statybos pradžios metai: **1936**  
Statybos pabaigos metai: **1936**  
Statinio kategorija: **Neypatingasis**  
Baigtumo procentas: **100 %**  
Šildymas: **Vietinis centrinis šildymas**  
Vandentiekis: **Komunalinis vandentiekis**  
Nuotekų šalinimas: **Komunalinis nuotekų šalinimas**  
Dujos: **Gamtinės**  
Sienos: **Plytos**  
Stogo danga: **Keramika**  
Aukštų skaičius: **1**  
Bendras plotas: **258.68 kv. m**  
Naudingas plotas: **241.47 kv. m**  
Gyvenamasis plotas: **174.30 kv. m**  
Tūris: **953 kub. m**  
Užstatytas plotas: **171.00 kv. m**  
Gyvenamosios paskirties patalpų skaičius: **5**  
Kambarių skaičius: **13**  
Koordinatė X: **6180364.71**  
Koordinatė Y: **320059.64**  
Atkūrimo sąnaudos (statybos vertė): **7560 Eur**  
Fizinio nusidėvėjimo procentas: **52 %**  
Atkuriamoji vertė: **3629 Eur**  
Vidutinės rinkos vertės nustatymo data: **1983-04-04**  
Kadastro duomenų nustatymo data: **2016-03-24**

2.3.

Priklausinys: **Pastatas - Sandėlis**  
Priklausanti dalis: **25/100 priklauso butui Nr. 2193-6000-7015:0001 iš registro 50/1853**  
**26/100 priklauso butui Nr. 2193-6000-7015:0002 iš registro 50/1854**  
**12/100 priklauso butui Nr. 2193-6000-7015:0003 iš registro 50/1855**  
**13/100 priklauso butui Nr. 2193-6000-7015:0005 iš registro 50/1856**  
Unikalus daikto numeris: **2193-6000-7037**  
Daikto pagrindinė naudojimo paskirtis: **Pagalbinio ūkio**  
Žymėjimas plane: **211b**  
Statybos pradžios metai: **1936**  
Statybos pabaigos metai: **1936**  
Baigtumo procentas: **100 %**  
Šildymas: **Nėra**  
Vandentiekis: **Nėra**  
Nuotekų šalinimas: **Nėra**  
Sienos: **Gelžbetonio blokai**  
Aukštų skaičius: **1**  
Tūris: **210 kub. m**  
Užstatytas plotas: **81.00 kv. m**  
Atkūrimo sąnaudos (statybos vertė): **12541 Eur**  
Atkuriamoji vertė: **12541 Eur**

Atkūrimo sąnaudų (statybos vertės) ir atkuriamosios vertės

nustatymo data: **2006-09-07**

Vidutinė rinkos vertė: **4790 Eur**

Vidutinės rinkos vertės nustatymo būdas: **Masinis vertinimas**

Vidutinės rinkos vertės nustatymo data: **2020-07-08**

Kadastro duomenų nustatymo data: **1983-04-04**

### 3. Daikto priklausiniai iš kito registro: įrašų nėra

### 4. Nuosavybė:

4.1.

**Nuosavybės teisė**

Savininkas: **NIJOLĖ ZYMONIENĖ**, gim. 1955-07-31

Daiktas: **13/100** pastato Nr. 2193-6000-7037, aprašyto p. 2.3.

Įregistravimo pagrindas: **1992-08-04** Pirkimo - pardavimo sutartis pagal LR 1991.05.28 įstatymą Nr. I-1374 Nr. 5-27465

**2006-04-24** Vedybų sutartis Nr. JP-3838

**2020-07-13** Nuosavybės teisės liudijimas Nr. K1RM-2294

**2020-12-29** Pirkimo - pardavimo sutartis Nr. K1RM-4800

Įrašas galioja: **Nuo 2021-01-11**

4.2.

**Nuosavybės teisė**

Savininkas: **NIJOLĖ ZYMONIENĖ**, gim. 1955-07-31

Daiktas: **275/1422** žemės sklypo Nr. 4400-1466-0676, aprašyto p. 2.1.

Įregistravimo pagrindas: **2008-07-15** Valstybinės žemės sklypo pirkimo - pardavimo sutartis Nr. VJ-6093

**2020-07-13** Nuosavybės teisės liudijimas Nr. K1RM-2294

**2020-12-29** Pirkimo - pardavimo sutartis Nr. K1RM-4800

Įrašas galioja: **Nuo 2021-01-11**

4.3.

**Nuosavybės teisė**

Savininkas: **SAULIUS PETRAUSKAS**, gim. 1969-08-19

Daiktas: **220/711** žemės sklypo Nr. 4400-1466-0676, aprašyto p. 2.1.

Įregistravimo pagrindas: **2016-08-19** Pirkimo - pardavimo sutartis Nr. DR-4009

**2019-08-07** Pirkimo - pardavimo sutartis Nr. 4332

Įrašas galioja: **Nuo 2019-08-21**

4.4.

**Nuosavybės teisė**

Savininkas: **VIKTORIJA KOJELIENĖ**, gim. 1977-03-21

Daiktas: **354/1422** žemės sklypo Nr. 4400-1466-0676, aprašyto p. 2.1.

Įregistravimo pagrindas: **2009-04-06** Pirkimo - pardavimo sutartis Nr. GB-1833

**2009-04-06** Perdavimo - priėmimo aktas Nr. GB-1834

Įrašas galioja: **Nuo 2018-04-13**

4.5.

**Nuosavybės teisė**

Savininkas: **SAULIUS PETRAUSKAS**, gim. 1969-08-19

Daiktas: **12/100** pastato Nr. 2193-6000-7037, aprašyto p. 2.3.

Įregistravimo pagrindas: **2016-08-19** Pirkimo - pardavimo sutartis Nr. DR-4009

Įrašas galioja: **Nuo 2016-08-22**

4.6.

**Nuosavybės teisė**

Savininkas: **SIGITAS MONIKAS**, gim. 1965-03-13

**VILMA MONIKIENĖ**, gim. 1969-12-31

Daiktas: **353/1422** žemės sklypo Nr. 4400-1466-0676, aprašyto p. 2.1.

Įregistravimo pagrindas: **2009-01-20** Perdavimo - priėmimo aktas Nr. 261

**2009-01-20** Valstybinės žemės sklypo pirkimo - pardavimo sutartis Nr. 260

Įrašas galioja: **Nuo 2009-01-30**

4.7.

**Nuosavybės teisė**

Savininkas: **VIKTORIJA KOJELIENĖ**, gim. 1977-03-21

Daiktas: **25/100** pastato Nr. 2193-6000-7037, aprašyto p. 2.3.

Įregistravimo pagrindas: **2006-09-14** Pirkimo - pardavimo sutartis Nr. M-11149

**2007-05-02** Apylinkės teismo sprendimas Nr. 2-874-265/2007

Įrašas galioja: **Nuo 2007-10-08**

4.8.

**Nuosavybės teisė**

Savininkas: **SIGITAS MONIKAS**, gim. 1965-03-13

Daiktas: **26/100** pastato Nr. 2193-6000-7037, aprašyto p. 2.3.

Įregistravimo pagrindas: **1996-10-05** Pirkimo - pardavimo sutartis Nr. K1AK-2-1193

Įrašas galioja: **Nuo 1996-10-10**

### 5. Valstybės ir savivaldybių žemės patikėjimo teisė: įrašų nėra

### 6. Kitos daiktinės teisės:

6.1.

**Hipoteka**

Daiktas: **220/711** žemės sklypo Nr. 4400-1466-0676, aprašyto p. 2.1., 4.3.

Įregistravimo pagrindas: **2016-08-24** Sutartinė hipoteka Nr. DR-4085

**2016-08-25** IDK Nr. 20120160066581

Įrašas galioja: **Nuo 2022-01-01**

6.2.

**Hipoteka**

Daiktas: **26/100** pastato Nr. 2193-6000-7037, aprašyto p. 2.3., 4.8.

Įregistravimo pagrindas: **2005-12-15** Sutartinė hipoteka Nr. 6543

**2005-12-23** IDK Nr. 03120050011873

Įrašas galioja: **Nuo 2022-01-01**

### 7. Juridiniai faktai:

7.1.

**Nustatytas turto administravimas**

Administratorius: **Uždaroji akcinė bendrovė "PASLAUGOS BŪSTUI"**, a.k. 140337250

- Daiktas: **pastatas Nr. 2193-6000-7015, aprašytas p. 2.2.**  
 Įregistravimo pagrindas: **2017-10-25 Savivaldybės administracijos direktoriaus įsakymas Nr. AD1-2644**  
**2022-12-02 Savivaldybės administracijos direktoriaus įsakymas Nr. AD1-1485**  
 Įrašas galioja: **Nuo 2023-01-20**  
 Terminas: **Iki 2027-12-31**
- 7.2. **Asmeninė nuosavybė**  
 Daiktas: **275/1422 žemės sklypo Nr. 4400-1466-0676, aprašyto p. 2.1., 4.2.**  
**13/100 pastato Nr. 2193-6000-7037, aprašyto p. 2.3., 4.1.**  
 Įregistravimo pagrindas: **2020-07-13 Nuosavybės teisės liudijimas Nr. K1RM-2294**  
**2020-12-29 Pirkimo - pardavimo sutartis Nr. K1RM-4800**  
 Įrašas galioja: **Nuo 2021-01-11**
- 7.3. **Nustatyta naudojimosi nekilnojamoju daiktu tvarka**  
**SAULIUS PETRAUSKAS, gim. 1969-08-19**  
 Daiktas: **220/711 žemės sklypo Nr. 4400-1466-0676, aprašyto p. 2.1., 4.3.**  
 Įregistravimo pagrindas: **2016-08-19 Pirkimo - pardavimo sutartis Nr. DR-4009**  
**2019-08-07 Pirkimo - pardavimo sutartis Nr. 4332**  
 Įrašas galioja: **Nuo 2019-08-21**
- 7.4. **Asmeninė nuosavybė**  
 Daiktas: **220/711 žemės sklypo Nr. 4400-1466-0676, aprašyto p. 2.1., 4.3.**  
 Įregistravimo pagrindas: **2016-08-19 Pirkimo - pardavimo sutartis Nr. DR-4009**  
**2019-08-07 Pirkimo - pardavimo sutartis Nr. 4332**  
 Įrašas galioja: **Nuo 2019-08-21**
- 7.5. **Nustatyta naudojimosi nekilnojamoju daiktu tvarka**  
**VIKTORIJA KOJELIENĖ, gim. 1977-03-21**  
 Daiktas: **354/1422 žemės sklypo Nr. 4400-1466-0676, aprašyto p. 2.1., 4.4.**  
 Įregistravimo pagrindas: **2009-04-06 Pirkimo - pardavimo sutartis Nr. GB-1833**  
 Įrašas galioja: **Nuo 2018-04-13**
- 7.6. **Asmeninė nuosavybė**  
 Daiktas: **354/1422 žemės sklypo Nr. 4400-1466-0676, aprašyto p. 2.1., 4.4.**  
 Įregistravimo pagrindas: **2009-04-06 Pirkimo - pardavimo sutartis Nr. GB-1833**  
 Įrašas galioja: **Nuo 2018-04-13**
- 7.7. **Asmeninė nuosavybė**  
 Daiktas: **12/100 pastato Nr. 2193-6000-7037, aprašyto p. 2.3., 4.5.**  
 Įregistravimo pagrindas: **2016-08-19 Pirkimo - pardavimo sutartis Nr. DR-4009**  
 Įrašas galioja: **Nuo 2016-08-22**
- 7.8. **Nustatyta naudojimosi nekilnojamoju daiktu tvarka**  
**SIGITAS MONIKAS, gim. 1965-03-13**  
**VILMA MONIKIENĖ, gim. 1969-12-31**  
 Daiktas: **353/1422 žemės sklypo Nr. 4400-1466-0676, aprašyto p. 2.1., 4.6.**  
 Įregistravimo pagrindas: **2009-01-20 Valstybinės žemės sklypo pirkimo - pardavimo sutartis Nr. 260**  
 Įrašas galioja: **Nuo 2009-01-30**
- 7.9. **Bendroji jungtinė sutuoktinių nuosavybė**  
 Daiktas: **353/1422 žemės sklypo Nr. 4400-1466-0676, aprašyto p. 2.1., 4.6.**  
 Įregistravimo pagrindas: **2009-01-20 Valstybinės žemės sklypo pirkimo - pardavimo sutartis Nr. 260**  
 Įrašas galioja: **Nuo 2009-01-30**
- 7.10. **Nustatyta naudojimosi nekilnojamoju daiktu tvarka**  
 Daiktas: **275/1422 žemės sklypo Nr. 4400-1466-0676, aprašyto p. 2.1., 4.2.**  
 Įregistravimo pagrindas: **2008-07-15 Valstybinės žemės sklypo pirkimo - pardavimo sutartis Nr. VJ-6093**  
 Įrašas galioja: **Nuo 2008-07-15**
- 7.11. **Asmeninė nuosavybė**  
 Daiktas: **25/100 pastato Nr. 2193-6000-7037, aprašyto p. 2.3., 4.7.**  
 Įregistravimo pagrindas: **2007-05-02 Apylinkės teismo sprendimas Nr. 2-874-265/2007**  
 Įrašas galioja: **Nuo 2007-10-08**
8. Žymos:
- 8.1. **Teritorija, kurioje taikomos SŽNS, neįregistruota Nekilnojamojo turto registre:**  
**skirstomųjų dujotiekių apsaugos zonos (III skyrius, šeštasis skirsnis)**  
 Daiktas: **žemės sklypas Nr. 4400-1466-0676, aprašytas p. 2.1.**  
 Įregistravimo pagrindas: **2019-06-06 Lietuvos Respublikos specialiųjų žemės naudojimo sąlygų įstatymas**  
**Nr. XIII-2166**  
**2019-12-19 Lietuvos Respublikos žemės ūkio ministro įsakymas Nr. 3D-711**  
 Plotas: **0.0119 ha**  
 Įrašas galioja: **Nuo 2023-01-01**
- 8.2. **Teritorija, kurioje taikomos SŽNS, neįregistruota Nekilnojamojo turto registre:**  
**vandens tiekimo ir nuotekų, paviršinių nuotekų tvarkymo infrastruktūros apsaugos**  
**zonos (III skyrius, dešimtas skirsnis)**  
 Daiktas: **žemės sklypas Nr. 4400-1466-0676, aprašytas p. 2.1.**  
 Įregistravimo pagrindas: **2019-06-06 Lietuvos Respublikos specialiųjų žemės naudojimo sąlygų įstatymas**  
**Nr. XIII-2166**  
**2019-12-19 Lietuvos Respublikos žemės ūkio ministro įsakymas Nr. 3D-711**  
 Plotas: **0.0032 ha**  
 Įrašas galioja: **Nuo 2023-01-01**
- 8.3. **Teritorija, kurioje taikomos SŽNS, neįregistruota Nekilnojamojo turto registre:**  
**elektros tinklų apsaugos zonos (III skyrius, ketvirtasis skirsnis)**  
 Daiktas: **žemės sklypas Nr. 4400-1466-0676, aprašytas p. 2.1.**

Įregistravimo pagrindas: 2019-06-06 Lietuvos Respublikos specialiųjų žemės naudojimo sąlygų įstatymas Nr. XIII-2166

2019-12-19 Lietuvos Respublikos žemės ūkio ministro įsakymas Nr. 3D-711

Plotas: 0.0028 ha

Įrašas galioja: Nuo 2023-01-01

Teritorija, kurioje taikomos SŽNS, neįregistruota Nekilnojamojo turto registre: elektroninių ryšių tinklų elektroninių ryšių infrastruktūros apsaugos zonos (III skyrius, vienuoliktasis skirsnis)

8.4.

Daiktas: žemės sklypas Nr. 4400-1466-0676, aprašytas p. 2.1.

Įregistravimo pagrindas: 2019-06-06 Lietuvos Respublikos specialiųjų žemės naudojimo sąlygų įstatymas Nr. XIII-2166

2019-12-19 Lietuvos Respublikos žemės ūkio ministro įsakymas Nr. 3D-711

Plotas: 0.0138 ha

Įrašas galioja: Nuo 2023-01-01

9. Teritorijos, kuriose taikomos SŽNS, įrašytos į NTK kadastro duomenų byloje įrašytų duomenų pagrindu: įrašų nėra

10. Daikto registravimas ir kadastro žymos:

10.1.

Kadastro duomenų tikslinimas (daikto registravimas)

Daiktas: pastatas Nr. 2193-6000-7015, aprašytas p. 2.2.

Įregistravimo pagrindas: 2016-03-24 Nekilnojamojo daikto kadastro duomenų byla

Aprašymas: 2016-04-05 Deklaracija apie statybos užbaigimą / paskirties pakeitimą Nr. 1 Nr.2193-6000-7015:0003) kadastro duomenis.

Įrašas galioja: Nuo 2016-04-05

10.2.

Kadastrinius matavimus atliko (kadastro žyma)

Uždaroji akcinė bendrovė korporacija "Matininkai", a.k. 121913439

Daiktas: žemės sklypas Nr. 4400-1466-0676, aprašytas p. 2.1.

Įregistravimo pagrindas: 2007-09-06 Nekilnojamojo daikto kadastro duomenų byla

Įrašas galioja: Nuo 2007-12-29

11. Duomenys apie įregistruotas teritorijas, kuriose taikomos specialiosios žemės naudojimo sąlygos:

Elektroninių ryšių tinklų elektroninių ryšių infrastruktūros apsaugos zonos (III skyrius,

11.1.

Teritorijos pavadinimas: vienuoliktasis skirsnis)

Teritorijos unikalūs numeris: 100355918

Įregistravimo pagrindas: Lietuvos Respublikos susisiekimo ministerija; 2022-06-30 Telia tinklo apsaugos zonos planas Klaipėdos miesto savivaldybėje Nr. 3-341

Įregistravimo data: 2022-07-14

Žemės sklypo plotas, patenkantis į Teritoriją: 70 kv. m, nuo 2023-01-04

11.2.

Teritorijos pavadinimas: Elektros tinklų apsaugos zonos (III skyrius, ketvirtasis skirsnis)

Teritorijos unikalūs numeris: 100113371

Įregistravimo pagrindas: Lietuvos Respublikos energetikos ministerija; 2021-10-25 Įsakymas dėl Klaipėdos elektros tinklų teritorijų plano patvirtinimo Nr. 1-278

Įregistravimo data: 2021-11-17

Žemės sklypo plotas, patenkantis į Teritoriją: 31 kv. m, nuo 2023-01-04

11.3.

Teritorijos pavadinimas: Skirstomųjų dujotiekių apsaugos zonos (III skyrius, šeštasis skirsnis)

Teritorijos unikalūs numeris: 100122656

Įregistravimo pagrindas: Lietuvos Respublikos energetikos ministerija; 2022-12-05 Įsakymas dėl energetikos ministro 2021 m. spalio 25 d. įsakymo Nr. 1-277 ?Dėl Klaipėdos skirstomųjų dujotiekių teritorijų plano patvirtinimo? pakeitimo Nr. 1-439

Įregistravimo data: 2021-11-23

Žemės sklypo plotas, patenkantis į Teritoriją: 18 kv. m, nuo 2023-01-04

11.4.

Teritorijos pavadinimas: Elektros tinklų apsaugos zonos (III skyrius, ketvirtasis skirsnis)

Teritorijos unikalūs numeris: 100099356

Įregistravimo pagrindas: Lietuvos Respublikos energetikos ministerija; 2021-10-25 Įsakymas dėl Klaipėdos elektros tinklų teritorijų plano patvirtinimo Nr. 1-278

Įregistravimo data: 2021-11-09

Žemės sklypo plotas, patenkantis į Teritoriją: 41 kv. m, nuo 2023-01-04

12. Registro pastabos ir nuorodos: įrašų nėra

13. Kita informacija: įrašų nėra

14. Informacija apie duomenų sandoriui tikslinimą: įrašų nėra

Dokumentą atspausdino

BIRUTĖ KEMŽURAITĖ

**VALSTYBĖS ĮMONĖ REGISTRŲ CENTRAS**

Lvivo g. 25-101, 09320 Vilnius, tel. (8 5) 2688 262, el. p. info@registrucentras.lt  
Duomenys kaupiami ir saugomi Juridinių asmenų registre, kodas 124110246

**NEKILNOJAMOJO TURTO REGISTRO DUOMENŲ BAZĖS IŠRAŠAS**

2023-05-09 16:59:50

**1. Nekilnojamojo turto registre įregistruotas turtas:**

Registro Nr.: **21/5043**  
Registro tipas: **Žemės sklypas**  
Sudarymo data: **1999-06-21**  
Adresas: **Klaipėda, Ažuolų g. 9**

**2. Nekilnojamieji daiktai:**

2.1. **Žemės sklypas**  
Unikalus daikto numeris: **2101-0002-0659**  
Žemės sklypo kadastro numeris ir kadastro vietovės pavadinimas: **2101/0002:659 Klaipėdos m. k.v.**  
Daikto pagrindinė naudojimo paskirtis: **Kita**  
Žemės sklypo naudojimo būdas: **Gyvenamosios teritorijos**  
Žemės sklypo naudojimo pobūdis: **Mažaaukščių gyvenamųjų namų statybos**  
Žemės sklypo plotas: **0.1318 ha**  
Užstatyta teritorija: **0.0285 ha**  
Kitos žemės plotas: **0.1033 ha**  
Žemės ūkio naudmenų našumo balas: **40.0**  
Matavimų tipas: **Žemės sklypas suformuotas atliekant kadastrinius matavimus**  
Vidutinė rinkos vertė: **79116 Eur**  
Vidutinės rinkos vertės nustatymo data: **2007-07-13**  
Kadastro duomenų nustatymo data: **2002-01-04**

**3. Daikto priklausiniai iš kito registro: įrašų nėra****4. Nuosavybė:**

4.1. **Nuosavybės teisė**  
Savininkas: **ANDŽELINA KONTRIMIENĖ, gim. 1973-10-23**  
**VAIDAS KONTRIMAS, gim. 1969-07-27**  
Daiktas: **329/1318 žemės sklypo Nr. 2101-0002-0659, aprašyto p. 2.1.**  
Įregistravimo pagrindas: **2007-07-13 Perdavimo - priėmimo aktas Nr. LP-7996**  
**2007-07-13 Pirkimo - pardavimo sutartis Nr. LP-7995**  
Įrašas galioja: **Nuo 2007-07-18**

4.2. **Nuosavybės teisė**  
Savininkas: **DALIA PUODŽIŪNIENĖ, gim. 1959-04-22**  
Daiktas: **403/1318 žemės sklypo Nr. 2101-0002-0659, aprašyto p. 2.1.**  
Įregistravimo pagrindas: **2001-12-05 Paveldėjimo teisės liudijimas Nr. K1AK-17102**  
Įrašas galioja: **Nuo 2001-12-05**

4.3. **Nuosavybės teisė**  
Savininkas: **DANGUOLĖ VANAUSKIENĖ, gim. 1964-01-29**  
Daiktas: **249/1318 žemės sklypo Nr. 2101-0002-0659, aprašyto p. 2.1.**  
Įregistravimo pagrindas: **1999-05-24 Valstybinės žemės sklypo pirkimo - pardavimo sutartis Nr. P21/99-0279**  
Aprašymas: **Apskrities viršininko įsakymas Nr.983 1999.05.24**  
Įrašas galioja: **Nuo 1999-05-24**

4.4. **Nuosavybės teisė**  
Savininkas: **VIRGINIJA IVANAUSKIENĖ, gim. 1951-04-12**  
Daiktas: **337/1318 žemės sklypo Nr. 2101-0002-0659, aprašyto p. 2.1.**  
Įregistravimo pagrindas: **1999-05-24 Valstybinės žemės sklypo pirkimo - pardavimo sutartis Nr. P21/99-0276**  
Aprašymas: **Apskrities viršininko įsakymas Nr.983 1999.05.24**  
Įrašas galioja: **Nuo 1999-05-24**

**5. Valstybės ir savivaldybių žemės patikėjimo teisė: įrašų nėra****6. Kitos daiktinės teisės:**

6.1. **Hipoteka**  
Daiktas: **337/1318 žemės sklypo Nr. 2101-0002-0659, aprašyto p. 2.1., 4.4.**  
**329/1318 žemės sklypo Nr. 2101-0002-0659, aprašyto p. 2.1., 4.1.**  
Įregistravimo pagrindas: **2007-08-01 Sutartinė hipoteka Nr. 6047**  
**2007-08-21 IDK Nr. 03120070011326**  
Įrašas galioja: **Nuo 2022-01-01**

**7. Juridiniai faktai:**

7.1. **Nustatyta naudojimosi nekilnojamuoju daiktu tvarka**  
Daiktas: **329/1318 žemės sklypo Nr. 2101-0002-0659, aprašyto p. 2.1., 4.1.**  
Įregistravimo pagrindas: **2007-07-13 Pirkimo - pardavimo sutartis Nr. LP-7995**  
Įrašas galioja: **Nuo 2007-07-18**

7.2. **Bendroji jungtinė sutuoktinių nuosavybė**  
Daiktas: **329/1318 žemės sklypo Nr. 2101-0002-0659, aprašyto p. 2.1., 4.1.**  
Įregistravimo pagrindas: **2007-07-13 Pirkimo - pardavimo sutartis Nr. LP-7995**  
Įrašas galioja: **Nuo 2007-07-18**

**8. Žymos:**

- 8.1. Teritorija, kurioje taikomos SŽNS, neįregistruota Nekilnojamojo turto registre: vandens tiekimo ir nuotekų, paviršinių nuotekų tvarkymo infrastruktūros apsaugos zonos (III skyrius, dešimtas skirsnis)  
Daiktas: žemės sklypas Nr. 2101-0002-0659, aprašytas p. 2.1.  
Įregistravimo pagrindas: 2019-06-06 Lietuvos Respublikos specialiųjų žemės naudojimo sąlygų įstatymas Nr. XIII-2166  
2019-12-19 Lietuvos Respublikos žemės ūkio ministro įsakymas Nr. 3D-711  
Plotas: 0.0881 ha  
Įrašas galioja: Nuo 2023-01-01
- 8.2. Teritorija, kurioje taikomos SŽNS, neįregistruota Nekilnojamojo turto registre: skirstomųjų dujotiekių apsaugos zonos (III skyrius, šeštasis skirsnis)  
Daiktas: žemės sklypas Nr. 2101-0002-0659, aprašytas p. 2.1.  
Įregistravimo pagrindas: 2019-06-06 Lietuvos Respublikos specialiųjų žemės naudojimo sąlygų įstatymas Nr. XIII-2166  
2019-12-19 Lietuvos Respublikos žemės ūkio ministro įsakymas Nr. 3D-711  
Plotas: 0.0455 ha  
Įrašas galioja: Nuo 2023-01-01
- 8.3. Teritorija, kurioje taikomos SŽNS, neįregistruota Nekilnojamojo turto registre: elektros tinklų apsaugos zonos (III skyrius, ketvirtasis skirsnis)  
Daiktas: žemės sklypas Nr. 2101-0002-0659, aprašytas p. 2.1.  
Įregistravimo pagrindas: 2019-06-06 Lietuvos Respublikos specialiųjų žemės naudojimo sąlygų įstatymas Nr. XIII-2166  
2019-12-19 Lietuvos Respublikos žemės ūkio ministro įsakymas Nr. 3D-711  
Plotas: 0.002 ha  
Įrašas galioja: Nuo 2023-01-01
- 8.4. Sąlyga neperleisti turto trečiajam asmeniui  
VAIDAS KONTRIMAS, gim. 1969-07-27  
ANDŽELINA KONTRIMIENĖ, gim. 1973-10-23  
Daiktas: 329/1318 žemės sklypo Nr. 2101-0002-0659, aprašyto p. 2.1., 4.1.  
Įregistravimo pagrindas: 2007-07-13 Pirkimo - pardavimo sutartis Nr. LP-7995  
Įrašas galioja: Nuo 2007-07-18
- 8.5. Įsiskolinimas už įsigytą turtą  
VAIDAS KONTRIMAS, gim. 1969-07-27  
ANDŽELINA KONTRIMIENĖ, gim. 1973-10-23  
Daiktas: 329/1318 žemės sklypo Nr. 2101-0002-0659, aprašyto p. 2.1., 4.1.  
Įregistravimo pagrindas: 2007-07-13 Pirkimo - pardavimo sutartis Nr. LP-7995  
Įrašas galioja: Nuo 2007-07-18

9. Teritorijos, kuriose taikomos SŽNS, įrašytos į NTK kadastro duomenų byloje įrašytų duomenų pagrindu: įrašų nėra

10. Daikto registravimas ir kadastro žymos: įrašų nėra

11. Duomenys apie įregistruotas teritorijas, kuriose taikomos specialiosios žemės naudojimo sąlygos:

- 11.1. Teritorijos pavadinimas: vienuoliktasis skirsnis)  
Teritorijos unikalus numeris: 100355918  
Įregistravimo pagrindas: Lietuvos Respublikos susisiekimo ministerija; 2022-06-30 Telia tinklo apsaugos zonos planas Klaipėdos miesto savivaldybėje Nr. 3-341  
Įregistravimo data: 2022-07-14  
Žemės sklypo plotas, patenkantis į Teritoriją: 17 kv. m, nuo 2023-01-04
- 11.2. Teritorijos pavadinimas: Skirstomųjų dujotiekių apsaugos zonos (III skyrius, šeštasis skirsnis)  
Teritorijos unikalus numeris: 100122656  
Įregistravimo pagrindas: Lietuvos Respublikos energetikos ministerija; 2022-12-05 Įsakymas dėl energetikos ministro 2021 m. spalio 25 d. įsakymo Nr. 1-277 ?Dėl Klaipėdos skirstomųjų dujotiekių teritorijų plano patvirtinimo? pakeitimo Nr. 1-439  
Įregistravimo data: 2021-11-23  
Žemės sklypo plotas, patenkantis į Teritoriją: 149 kv. m, nuo 2023-01-04

12. Registro pastabos ir nuorodos: įrašų nėra

13. Kita informacija: įrašų nėra

14. Informacija apie duomenų sandoriui tikslinimą: įrašų nėra

Dokumentą atspausdino

BIRUTĖ KEMŽURAITĖ



**VALSTYBĖS ĮMONĖ REGISTRŲ CENTRAS**

Lvivo g. 25-101, 09320 Vilnius, tel. (8 5) 2688 262, el. p. info@registrucentras.lt  
Duomenys kaupiami ir saugomi Juridinių asmenų registre, kodas 124110246

**NEKILNOJAMOJO TURTO REGISTRO DUOMENŲ BAZĖS IŠRAŠAS**

2023-05-09 16:54:33

**1. Nekilnojamojo turto registre įregistruotas turtas:**

Registro Nr.: **44/2240892**  
Registro tipas: **Žemės sklypas**  
Sudarymo data: **2018-06-18**  
Adresas: **Klaipėda, Ažuolų g. 10**

**2. Nekilnojamieji daiktai:**

2.1. **Žemės sklypas**  
Unikalus daikto numeris: **4400-4984-4506**  
Žemės sklypo kadastro numeris ir kadastro vietovės pavadinimas: **2101/0002:1196 Klaipėdos m. k.v.**  
Daikto pagrindinė naudojimo paskirtis: **Kita**  
Žemės sklypo naudojimo būdas: **Daugiabučių gyvenamųjų pastatų ir bendrabučių teritorijos**  
Žemės sklypo plotas: **0.1400 ha**  
Užstatyta teritorija: **0.1400 ha**  
Žemės ūkio naudmenų našumo balas: **41.5**  
Matavimų tipas: **Žemės sklypas suformuotas atliekant kadastrinius matavimus**  
Vidutinė rinkos vertė: **149000 Eur**  
Vidutinės rinkos vertės nustatymo data: **2021-05-10**  
Vidutinės rinkos vertės nustatymo būdas: **Masinis vertinimas**  
Kadastro duomenų nustatymo data: **2018-02-22**

**3. Daikto priklausiniai iš kito registro: įrašų nėra****4. Nuosavybė:**

4.1. **Nuosavybės teisė**  
Savininkas: **VYTAUTAS KURTINAITIS, gim. 1973-09-09**  
Daiktas: **121/1400 žemės sklypo Nr. 4400-4984-4506, aprašyto p. 2.1.**  
Įregistravimo pagrindas: **2021-05-12 Pirkimo - pardavimo sutartis Nr. 2891**  
**2022-01-17 Perdavimo - priėmimo aktas Nr. 292**  
Įrašas galioja: **Nuo 2022-01-20**

4.2. **Nuosavybės teisė**  
Savininkas: **LIETUVOS RESPUBLIKA, a.k. 111105555**  
Daiktas: **1279/1400 žemės sklypo Nr. 4400-4984-4506, aprašyto p. 2.1.**  
Įregistravimo pagrindas: **2018-06-07 Nacionalinės žemės tarnybos teritorinio skyriaus vedėjo sprendimas Nr. 13SK-166-(14.13.111.)**  
Įrašas galioja: **Nuo 2018-11-21**

**5. Valstybės ir savivaldybių žemės patikėjimo teisė:**

5.1. **Valstybinės žemės patikėjimo teisė**  
Patikėtinis: **Nacionalinė žemės tarnyba prie Aplinkos ministerijos, a.k. 188704927**  
Daiktas: **1279/1400 žemės sklypo Nr. 4400-4984-4506, aprašyto p. 2.1., 4.2.**  
Įregistravimo pagrindas: **2018-06-07 Nacionalinės žemės tarnybos teritorinio skyriaus vedėjo sprendimas Nr. 13SK-166-(14.13.111.)**  
Įrašas galioja: **Nuo 2018-11-21**

**6. Kitos daiktinės teisės : įrašų nėra****7. Juridiniai faktai:**

7.1. **Asmeninė nuosavybė**  
Daiktas: **121/1400 žemės sklypo Nr. 4400-4984-4506, aprašyto p. 2.1., 4.1.**  
Įregistravimo pagrindas: **2021-05-12 Pirkimo - pardavimo sutartis Nr. 2891**  
**2022-01-17 Perdavimo - priėmimo aktas Nr. 292**  
Įrašas galioja: **Nuo 2022-01-20**

**8. Žymos:**

8.1. **Teritorija, kurioje taikomos SŽNS, neįregistruota Nekilnojamojo turto registre: vandens tiekimo ir nuotekų, paviršinių nuotekų tvarkymo infrastruktūros apsaugos zonos (III skyrius, dešimtas skirsnis)**  
Daiktas: **žemės sklypas Nr. 4400-4984-4506, aprašytas p. 2.1.**  
Įregistravimo pagrindas: **2019-06-06 Lietuvos Respublikos specialiųjų žemės naudojimo sąlygų įstatymas Nr. XIII-2166**  
**2019-12-19 Lietuvos Respublikos žemės ūkio ministro įsakymas Nr. 3D-711**  
Plotas: **0.0469 ha**  
Įrašas galioja: **Nuo 2023-01-01**

8.2. **Teritorija, kurioje taikomos SŽNS, neįregistruota Nekilnojamojo turto registre: požeminio vandens vandenviečių apsaugos zonos (VI skyrius, vienuoliktasis skirsnis)**  
Daiktas: **žemės sklypas Nr. 4400-4984-4506, aprašytas p. 2.1.**  
Įregistravimo pagrindas: **2019-06-06 Lietuvos Respublikos specialiųjų žemės naudojimo sąlygų įstatymas Nr. XIII-2166**  
**2019-12-19 Lietuvos Respublikos žemės ūkio ministro įsakymas Nr. 3D-711**  
Plotas: **0.14 ha**

Įrašas galioja: Nuo 2023-01-01

8.3.

Teritorija, kurioje taikomos SŽNS, neįregistruota Nekilnojamojo turto registre:  
skirstomųjų dujotiekių apsaugos zonos (III skyrius, šeštasis skirsnis)  
Daiktas: žemės sklypas Nr. 4400-4984-4506, aprašytas p. 2.1.  
Įregistravimo pagrindas: 2019-06-06 Lietuvos Respublikos specialiųjų žemės naudojimo sąlygų įstatymas  
Nr. XIII-2166  
2019-12-19 Lietuvos Respublikos žemės ūkio ministro įsakymas Nr. 3D-711  
Plotas: 0.0026 ha  
Įrašas galioja: Nuo 2023-01-01

8.4.

Teritorija, kurioje taikomos SŽNS, neįregistruota Nekilnojamojo turto registre:  
elektrinių tinklų apsaugos zonos (III skyrius, ketvirtasis skirsnis)  
Daiktas: žemės sklypas Nr. 4400-4984-4506, aprašytas p. 2.1.  
Įregistravimo pagrindas: 2019-06-06 Lietuvos Respublikos specialiųjų žemės naudojimo sąlygų įstatymas  
Nr. XIII-2166  
2019-12-19 Lietuvos Respublikos žemės ūkio ministro įsakymas Nr. 3D-711  
Plotas: 0.0038 ha  
Įrašas galioja: Nuo 2023-01-01

8.5.

Teritorija, kurioje taikomos SŽNS, neįregistruota Nekilnojamojo turto registre:  
elektroninių ryšių tinklų elektroninių ryšių infrastruktūros apsaugos zonos (III skyrius,  
vienuoliktasis skirsnis)  
Daiktas: žemės sklypas Nr. 4400-4984-4506, aprašytas p. 2.1.  
Įregistravimo pagrindas: 2019-06-06 Lietuvos Respublikos specialiųjų žemės naudojimo sąlygų įstatymas  
Nr. XIII-2166  
2019-12-19 Lietuvos Respublikos žemės ūkio ministro įsakymas Nr. 3D-711  
Plotas: 0.0146 ha  
Įrašas galioja: Nuo 2023-01-01

9. Teritorijos, kuriose taikomos SŽNS, įrašytos į NTK kadastro duomenų byloje įrašytų duomenų pagrindu: įrašų nėra

10. Daikto registravimas ir kadastro žymos:

10.1.

Suformuotas naujas (daikto registravimas)  
Daiktas: žemės sklypas Nr. 4400-4984-4506, aprašytas p. 2.1.  
Įregistravimo pagrindas: 2018-02-22 Nekilnojamojo daikto kadastro duomenų byla  
2018-06-07 Nacionalinės žemės tarnybos teritorinio skyriaus vedėjo sprendimas  
Nr. 13SK-166-(14.13.111.)  
Įrašas galioja: Nuo 2018-06-20

10.2.

Kadastrinius matavimus atliko (kadastro žyma)  
ROBERTAS STANYŠ  
Daiktas: žemės sklypas Nr. 4400-4984-4506, aprašytas p. 2.1.  
Įregistravimo pagrindas: 2011-04-12 Kvalifikacijos pažymėjimas Nr. 2M-M-1219  
2018-02-22 Nekilnojamojo daikto kadastro duomenų byla  
Įrašas galioja: Nuo 2018-06-20

11. Duomenys apie įregistruotas teritorijas, kuriose taikomos specialiosios žemės naudojimo sąlygos:

11.1.

Teritorijos pavadinimas: Elektros tinklų apsaugos zonos (III skyrius, ketvirtasis skirsnis)  
Teritorijos unikalūs numeris: 100099356  
Įregistravimo pagrindas: Lietuvos Respublikos energetikos ministerija; 2021-10-25 Įsakymas dėl Klaipėdos  
elektros tinklų teritorijų plano patvirtinimo Nr. 1-278  
Įregistravimo data: 2021-11-09  
Žemės sklypo plotas, patenkantis į Teritoriją: 27 kv. m, nuo 2023-01-04

11.2.

Teritorijos pavadinimas: Elektros tinklų apsaugos zonos (III skyrius, ketvirtasis skirsnis)  
Teritorijos unikalūs numeris: 100113371  
Įregistravimo pagrindas: Lietuvos Respublikos energetikos ministerija; 2021-10-25 Įsakymas dėl Klaipėdos  
elektros tinklų teritorijų plano patvirtinimo Nr. 1-278  
Įregistravimo data: 2021-11-17  
Žemės sklypo plotas, patenkantis į Teritoriją: 38 kv. m, nuo 2023-01-04

11.3.

Elektroninių ryšių tinklų elektroninių ryšių infrastruktūros apsaugos zonos (III skyrius,  
vienuoliktasis skirsnis)  
Teritorijos pavadinimas: vienuoliktasis skirsnis  
Teritorijos unikalūs numeris: 100355918  
Įregistravimo pagrindas: Lietuvos Respublikos susisiekimo ministerija; 2022-06-30 Telia tinklo apsaugos zonos  
planas Klaipėdos miesto savivaldybėje Nr. 3-341  
Įregistravimo data: 2022-07-14  
Žemės sklypo plotas, patenkantis į Teritoriją: 76 kv. m, nuo 2023-01-04

12. Registro pastabos ir nuorodos:

Pastatai reg. Nr. 44/2240892

13. Kita informacija: įrašų nėra

14. Informacija apie duomenų sandoriui tikslinimą: įrašų nėra

Dokumentą atspausdino

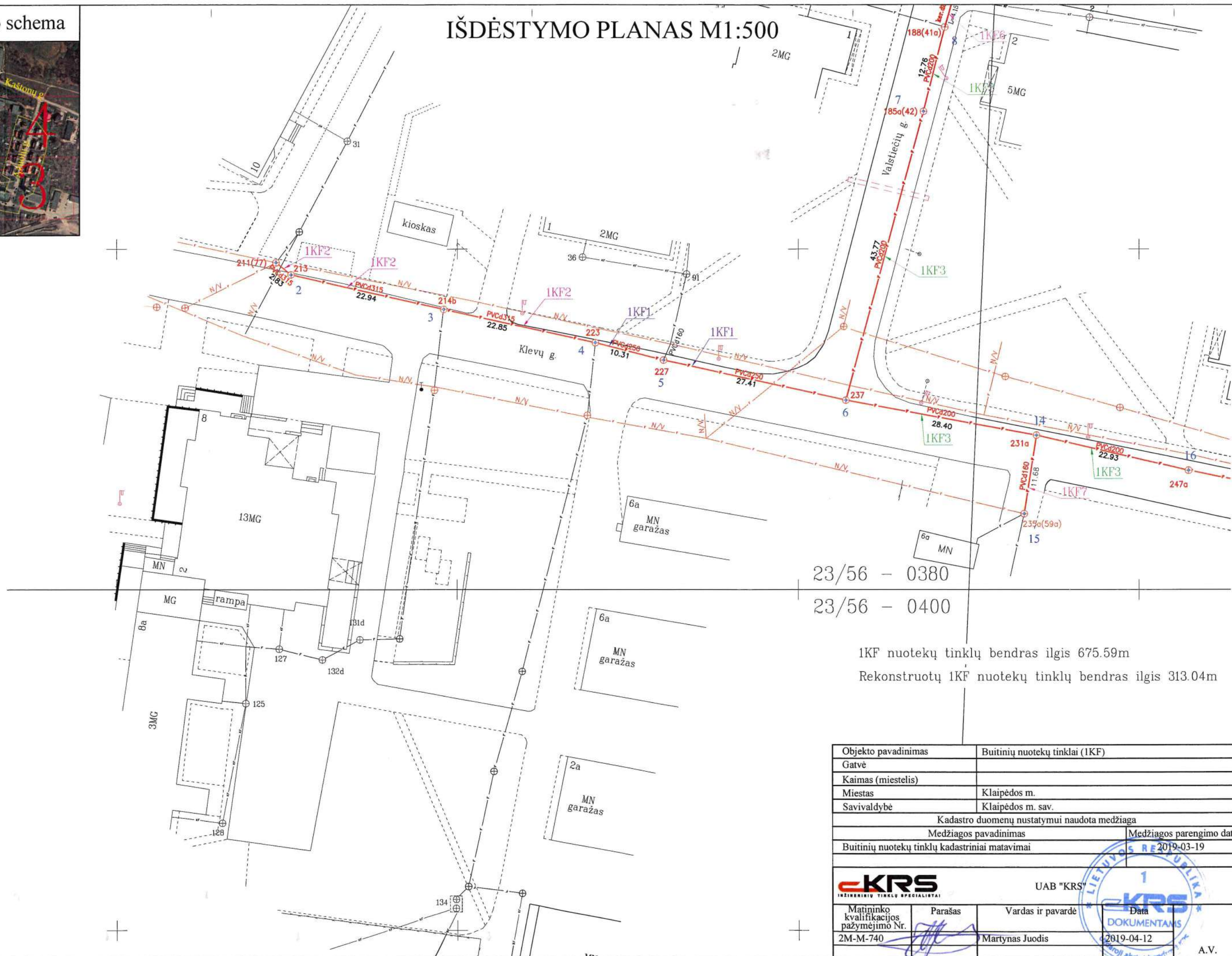
BIRUTĖ KEMŽURAITĖ

**NEKILNOJAMOJO DAIKTO KADASTRO DUOMENŲ  
BYLOS**

# Išdėstymo schema



## IŠDĖSTYMO PLANAS M1:500



23/56 - 0380

23/56 - 0400

1KF nuotekų tinklų bendras ilgis 675.59m

Rekonstruotų 1KF nuotekų tinklų bendras ilgis 313.04m

Objekto pavadinimas	Buitinių nuotekų tinklai (1KF)		
Gatvė			
Kaimas (miestelis)			
Miestas	Klaipėdos m.		
Savivaldybė	Klaipėdos m. sav.		
Kadastro duomenų nustatymui naudota medžiaga			
Medžiagos pavadinimas		Medžiagos parengimo data	
Buitinių nuotekų tinklų kadastriniai matavimai		2019-03-19	
<div><div><b>KRS</b> INŽINERINŲ TINKLŲ SPECIALISTAI</div><div>UAB "KRS"</div></div>			
Matavinko kvalifikacijos pažymėjimo Nr.	Parašas	Vardas ir pavardė	Data
2M-M-740		Martynas Juodis	2019-04-12
			A.V.



# Išdėstymo schema



## IŠDĖSTYMO PLANAS M1:500

X=6180450.00  
Y=319900.00

85-A-14

85-C-2

Objekto pavadinimas		Buitinių nuotekų tinklai (IKF)	
Gatvė			
Kaimas (miestelis)			
Miestas		Klaipėdos m.	
Savivaldybė		Klaipėdos m. sav.	
Kadastro duomenų nustatymui naudota medžiaga			
Medžiagos pavadinimas		Medžiagos parengimo data	
Buitinių nuotekų tinklų kadastriniai matavimai		2019-03-19	
 INŽINERINIŲ TINKLŲ SPECIALISTAI		UAB "KRS"	
Matavinko kvalifikacijos pažymėjimo Nr.	Parašas	Vardas ir pavardė	Data
2M-M-740		Martynas Juodis	2019-04-12
			A.V.

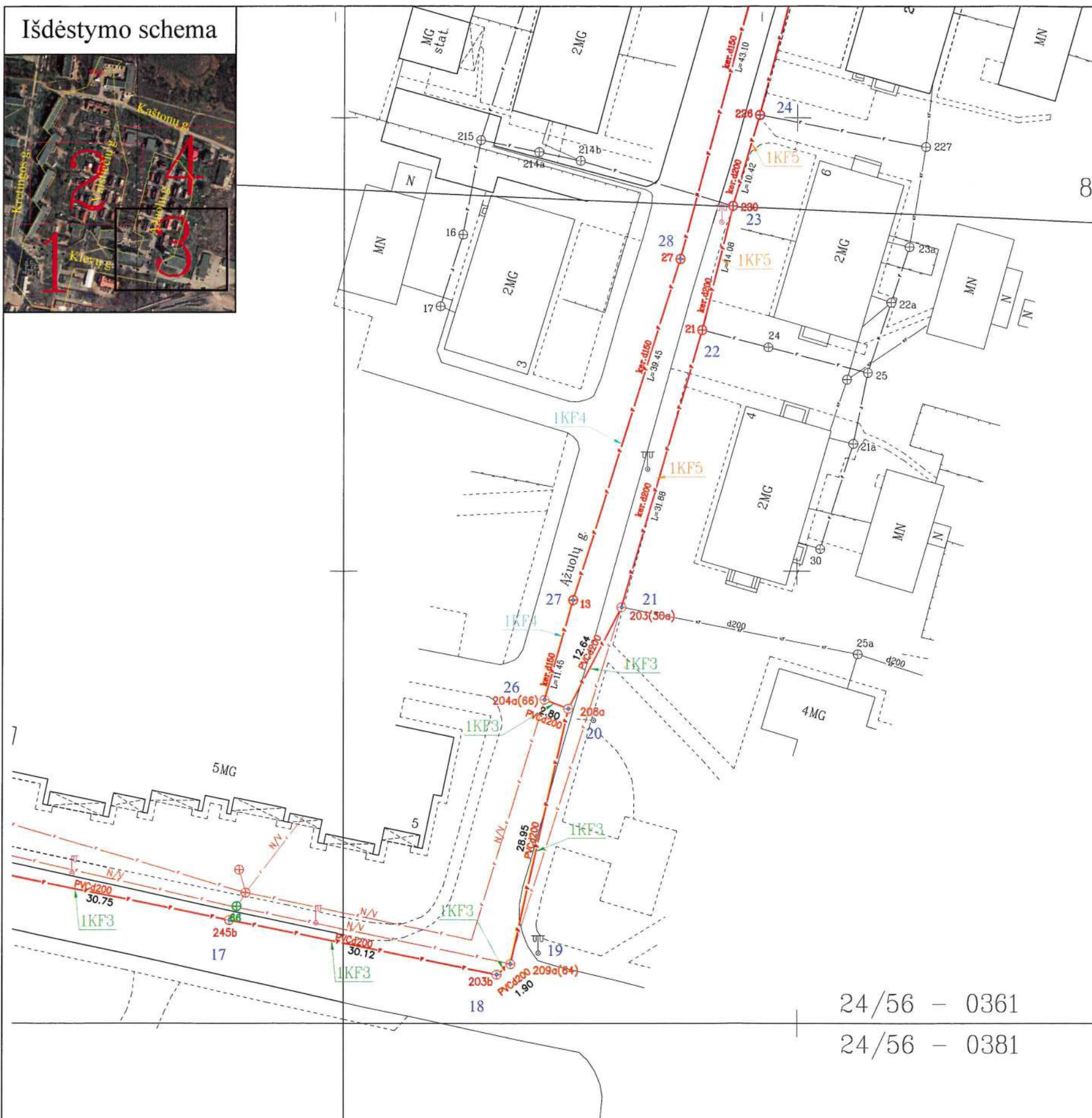


# Išdėstymo schema



## IŠDĖSTYMO PLANAS M1:500

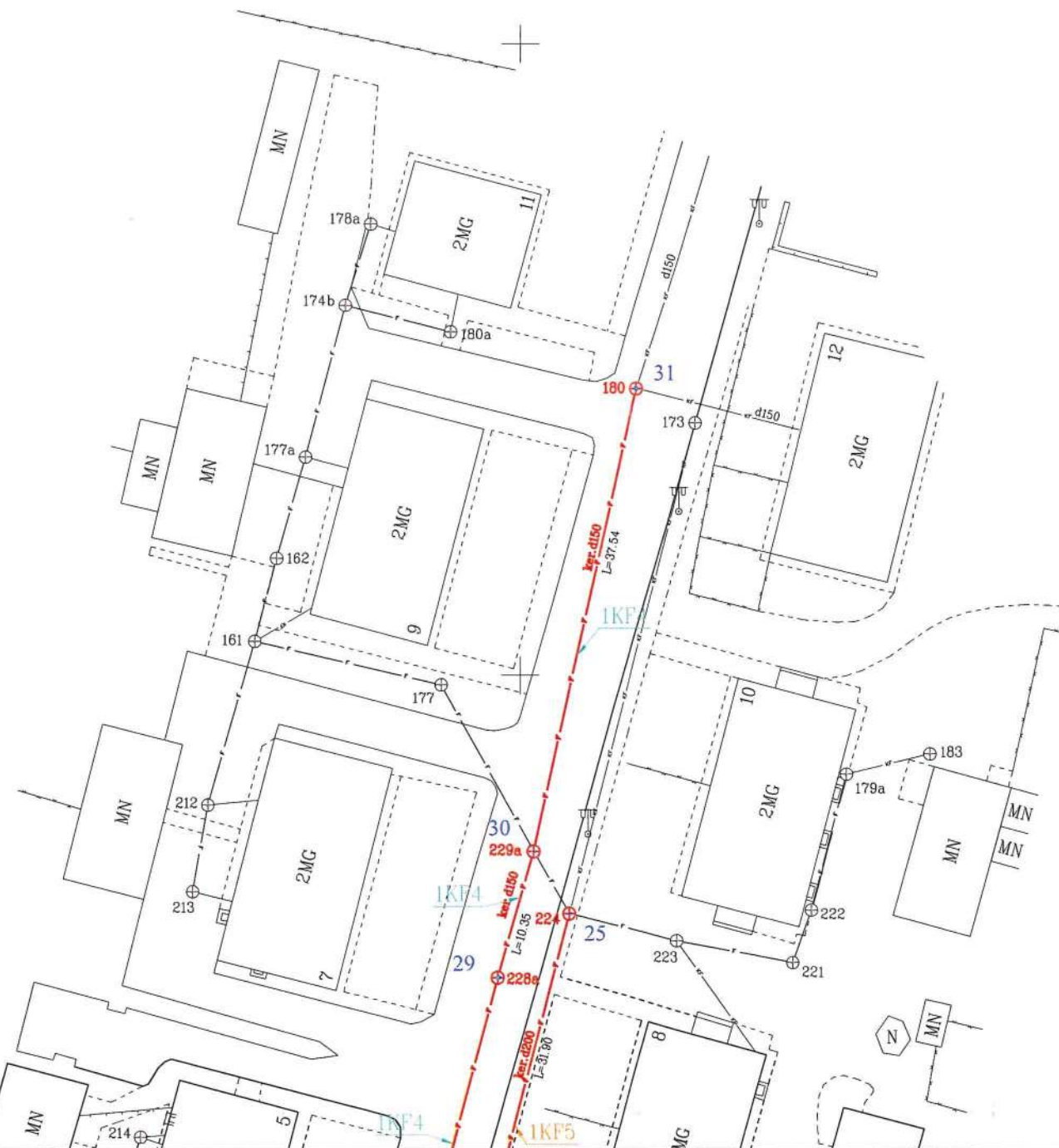
85-A-15



24/56 – 0361

24/56 – 0381

Objekto pavadinimas	Buitinių nuotekų tinklai (IKF)
Gatvė	
Kaimas (miestelis)	
Miestas	Klaipėdos m.
Savivaldybė	Klaipėdos m. sav.
Kadastro duomenų nustatymui naudota medžiaga	
Medžiagos pavadinimas	Medžiagos parengimo data
Buitinių nuotekų tinklų kadastriniai matavimai	2019-03-19
<div> <div> <b>KRS</b>  <small>INŽINERINIŲ TINKLŲ SPECIALISTAI</small> </div> <div> UAB "KRS" </div> </div>	
Matavinko kvalifikacijos pažymėjimo Nr.	Parašas
2M-M-740	Martynas Juodis
	Vardas ir pavardė
	Data
	2019-04-12
	A.V.



Objekto pavadinimas	Buitinių nuotekų tinklai (IKF)		
Gatvė			
Kaimas (miestelis)			
Miestas	Klaipėdos m.		
Savivaldybė	Klaipėdos m. sav.		
Kadastro duomenų nustatymui naudota medžiaga			
Medžiagos pavadinimas		Medžiagos parengimo data	
Buitinių nuotekų tinklų kadastriniai matavimai		2019-03-19	
		UAB "KRS"	
Matavimo kvalifikacijos pažymėjimo Nr.	Parašas	Vardas ir pavardė	Data
2M-M-740		Martynas Juodis	2019-04-12
			A.V.



UAB "KRS", kodas: 133630961, adresas: Vilnius, Algirdo g. 38  
 Matininkas(-ė) MARTYNAS JUODIS, kvalifikacijos pažymėjimo Nr. 2M-M-740, kontaktinis adresas (-ai): Klaipėda,  
 Plieno g. 10, el. pašto adresas (-ai): geopunktas@gmail.com, tel.: + 370 645 059 50

## NUOTEKŲ ŠALINIMO TINKLŲ IR JŲ DALIŲ KADASTRO DUOMENYS

### Statinio kadastro duomenys

Adresas Klaipėdos m. sav. Klaipėdos m.  
 Paskirtis Nuotekų šalinimo tinklų  
 Pavadinimas Buitinių nuotekų tinklai  
 Žymėjimas plane 1KF  
 Kadastro duomenų nustatymo data 2019-04-12  
 Statybos būklė Unikalus numeris 4400-1832-7985  
 Pastaba Tinklai esantys Klevų g., Valstiečių g., Ažuolų g.  
 Rekonstruotų 1KF nuotekų tinklų bendras ilgis 313.04m

Statybos pradžios metai:		Nuotekų linijos rūšis:	Renkamoji
Statybos pabaigos metai:	1953	Nuotekų linijos būdas:	Buitinė
Rekonstravimo pradžios metai:	2018	Baigtumo procentas: %	100
Rekonstravimo pabaigos metai:	2019	Medžiaga:	
Kap. remonto pradžios metai:		Ilgis: m	675,59
Kap. remonto pabaigos metai:		Ilgis: km	
Papr. remonto pradžios metai:		Plotas: kv. m	
Papr. remonto pabaigos metai:		Tūris: kub. m	
Statinio kategorija:	Neypatingasis	Kiekis: vnt.	
Nuotekų linijos reikšmė:	Skirstomoji (kvartalinė)	Koordinatė X:	
Nuotekų įrenginio reikšmė:	Buitiniai	Koordinatė Y:	

### Statinio sudėtinės dalies kadastro duomenys

Žymėjimas	1KF1		
Pavadinimas	Vamzdynas		
Statybos pradžios metai:		Medžiaga:	Polivinilchloridas
Statybos pabaigos metai:	1953	Ilgis: m	37,72
Rekonstravimo pradžios metai:	2018	Skersmuo: mm	250
Rekonstravimo pabaigos metai:	2019	Aukštis: m	
Kap. remonto pradžios metai:		Plotis: m	
Kap. remonto pabaigos metai:		Gylis: m	3
Papr. remonto pradžios metai:		Markė:	
Papr. remonto pabaigos metai:			



\* 1 1 0 0 3 0 2 0 2 4 \*



**Statinio sudėtinės dalies kadastro duomenys**

<b>Žymėjimas</b>	1KF2		
<b>Pavadinimas</b>	Vamzdynas		
<b>Statybos pradžios metai:</b>		<b>Medžiaga:</b>	Polivinilchloridas
<b>Statybos pabaigos metai:</b>	1953	<b>Ilgis: m</b>	48,62
<b>Rekonstravimo pradžios metai:</b>	2018	<b>Skersmuo: mm</b>	315
<b>Rekonstravimo pabaigos metai:</b>	2019	<b>Aukštis: m</b>	
<b>Kap. remonto pradžios metai:</b>		<b>Plotis: m</b>	
<b>Kap. remonto pabaigos metai:</b>		<b>Gylis: m</b>	3
<b>Papr. remonto pradžios metai:</b>		<b>Markė:</b>	
<b>Papr. remonto pabaigos metai:</b>			

**Statinio sudėtinės dalies kadastro duomenys**

<b>Žymėjimas</b>	1KF3		
<b>Pavadinimas</b>	Vamzdynas		
<b>Statybos pradžios metai:</b>		<b>Medžiaga:</b>	Polivinilchloridas
<b>Statybos pabaigos metai:</b>	1953	<b>Ilgis: m</b>	215,02
<b>Rekonstravimo pradžios metai:</b>	2018	<b>Skersmuo: mm</b>	200
<b>Rekonstravimo pabaigos metai:</b>	2019	<b>Aukštis: m</b>	
<b>Kap. remonto pradžios metai:</b>		<b>Plotis: m</b>	
<b>Kap. remonto pabaigos metai:</b>		<b>Gylis: m</b>	3
<b>Papr. remonto pradžios metai:</b>		<b>Markė:</b>	
<b>Papr. remonto pabaigos metai:</b>			

**Statinio sudėtinės dalies kadastro duomenys**

<b>Žymėjimas</b>	1KF4		
<b>Pavadinimas</b>	Vamzdynas		
<b>Statybos pradžios metai:</b>		<b>Medžiaga:</b>	Keramika
<b>Statybos pabaigos metai:</b>	1953	<b>Ilgis: m</b>	141,89
<b>Rekonstravimo pradžios metai:</b>		<b>Skersmuo: mm</b>	150
<b>Rekonstravimo pabaigos metai:</b>		<b>Aukštis: m</b>	
<b>Kap. remonto pradžios metai:</b>		<b>Plotis: m</b>	
<b>Kap. remonto pabaigos metai:</b>		<b>Gylis: m</b>	2
<b>Papr. remonto pradžios metai:</b>		<b>Markė:</b>	
<b>Papr. remonto pabaigos metai:</b>			



\* 1 1 0 0 3 0 2 0 2 4 \*

**Statinio sudėtinės dalies kadastro duomenys**

<b>Žymėjimas</b>	1KF5		
<b>Pavadinimas</b>	Vamzdynas		
<b>Statybos pradžios metai:</b>		<b>Medžiaga:</b>	Keramika
<b>Statybos pabaigos metai:</b>	1953	<b>Ilgis: m</b>	88,28
<b>Rekonstravimo pradžios metai:</b>		<b>Skersmuo: mm</b>	200
<b>Rekonstravimo pabaigos metai:</b>		<b>Aukštis: m</b>	
<b>Kap. remonto pradžios metai:</b>		<b>Plotis: m</b>	
<b>Kap. remonto pabaigos metai:</b>		<b>Gylis: m</b>	2
<b>Papr. remonto pradžios metai:</b>		<b>Markė:</b>	
<b>Papr. remonto pabaigos metai:</b>			

**Statinio sudėtinės dalies kadastro duomenys**

<b>Žymėjimas</b>	1KF6		
<b>Pavadinimas</b>	Vamzdynas		
<b>Statybos pradžios metai:</b>		<b>Medžiaga:</b>	Keramika
<b>Statybos pabaigos metai:</b>	1953	<b>Ilgis: m</b>	132,38
<b>Rekonstravimo pradžios metai:</b>		<b>Skersmuo: mm</b>	200
<b>Rekonstravimo pabaigos metai:</b>		<b>Aukštis: m</b>	
<b>Kap. remonto pradžios metai:</b>		<b>Plotis: m</b>	
<b>Kap. remonto pabaigos metai:</b>		<b>Gylis: m</b>	3
<b>Papr. remonto pradžios metai:</b>		<b>Markė:</b>	
<b>Papr. remonto pabaigos metai:</b>			

**Statinio sudėtinės dalies kadastro duomenys**

<b>Žymėjimas</b>	1KF7		
<b>Pavadinimas</b>	Vamzdynas		
<b>Statybos pradžios metai:</b>	2018	<b>Medžiaga:</b>	Polivinilchloridas
<b>Statybos pabaigos metai:</b>	2019	<b>Ilgis: m</b>	11,68
<b>Rekonstravimo pradžios metai:</b>		<b>Skersmuo: mm</b>	160
<b>Rekonstravimo pabaigos metai:</b>		<b>Aukštis: m</b>	
<b>Kap. remonto pradžios metai:</b>		<b>Plotis: m</b>	
<b>Kap. remonto pabaigos metai:</b>		<b>Gylis: m</b>	2
<b>Papr. remonto pradžios metai:</b>		<b>Markė:</b>	
<b>Papr. remonto pabaigos metai:</b>			



\* 1 1 0 0 3 0 2 0 2 4 \*

### Statinio sudėtinės dalies kadastro duomenys

Žymėjimas	211(77)		
Pavadinimas	Šulinys		
Statybos pradžios metai:		Ilgis: m	
Statybos pabaigos metai:	1953	Plotis: m	
Rekonstravimo pradžios metai:	2018	Gylis: m	2,6
Rekonstravimo pabaigos metai:	2019	Skersmuo: mm	1000
Kap. remonto pradžios metai:		Tūris: kub. m	
Kap. remonto pabaigos metai:		Kiekis: vnt.	1
Papr. remonto pradžios metai:		Koordinatė X:	6180298,06
Papr. remonto pabaigos metai:		Koordinatė Y:	319823,36
Medžiaga:	Betonas		

### Statinio sudėtinės dalies kadastro duomenys

Žymėjimas	209a(64)		
Pavadinimas	Šulinys		
Statybos pradžios metai:		Ilgis: m	
Statybos pabaigos metai:	1953	Plotis: m	
Rekonstravimo pradžios metai:	2018	Gylis: m	0,05
Rekonstravimo pabaigos metai:	2019	Skersmuo: mm	1000
Kap. remonto pradžios metai:		Tūris: kub. m	
Kap. remonto pabaigos metai:		Kiekis: vnt.	1
Papr. remonto pradžios metai:		Koordinatė X:	6180256,59
Papr. remonto pabaigos metai:		Koordinatė Y:	320018,43
Medžiaga:	Betonas		

### Statinio sudėtinės dalies kadastro duomenys

Žymėjimas	204a(66)		
Pavadinimas	Šulinys		
Statybos pradžios metai:		Ilgis: m	
Statybos pabaigos metai:	1953	Plotis: m	
Rekonstravimo pradžios metai:	2018	Gylis: m	1,22
Rekonstravimo pabaigos metai:	2019	Skersmuo: mm	1000
Kap. remonto pradžios metai:		Tūris: kub. m	
Kap. remonto pabaigos metai:		Kiekis: vnt.	1
Papr. remonto pradžios metai:		Koordinatė X:	6180285,83
Papr. remonto pabaigos metai:		Koordinatė Y:	320022,18
Medžiaga:	Betonas		



**Statinio sudėtinės dalies kadastro duomenys**

Žymėjimas	13		
Pavadinimas	Šulinys		
Statybos pradžios metai:		Ilgis: m	
Statybos pabaigos metai:	1953	Plotis: m	
Rekonstravimo pradžios metai:		Gylis: m	1,28
Rekonstravimo pabaigos metai:		Skersmuo: mm	1000
Kap. remonto pradžios metai:		Tūris: kub. m	
Kap. remonto pabaigos metai:		Kiekis: vnt.	1
Papr. remonto pradžios metai:		Koordinatė X:	6180296,84
Papr. remonto pabaigos metai:		Koordinatė Y:	320025,31
Medžiaga:	Gelžbetonis		

**Statinio sudėtinės dalies kadastro duomenys**

Žymėjimas	27		
Pavadinimas	Šulinys		
Statybos pradžios metai:		Ilgis: m	
Statybos pabaigos metai:	1953	Plotis: m	
Rekonstravimo pradžios metai:		Gylis: m	0,8
Rekonstravimo pabaigos metai:		Skersmuo: mm	1000
Kap. remonto pradžios metai:		Tūris: kub. m	
Kap. remonto pabaigos metai:		Kiekis: vnt.	1
Papr. remonto pradžios metai:		Koordinatė X:	6180334,5
Papr. remonto pabaigos metai:		Koordinatė Y:	320037,06
Medžiaga:	Gelžbetonis		

**Statinio sudėtinės dalies kadastro duomenys**

Žymėjimas	228a		
Pavadinimas	Šulinys		
Statybos pradžios metai:		Ilgis: m	
Statybos pabaigos metai:	1953	Plotis: m	
Rekonstravimo pradžios metai:		Gylis: m	0,67
Rekonstravimo pabaigos metai:		Skersmuo: mm	1000
Kap. remonto pradžios metai:		Tūris: kub. m	
Kap. remonto pabaigos metai:		Kiekis: vnt.	1
Papr. remonto pradžios metai:		Koordinatė X:	6180376,13
Papr. remonto pabaigos metai:		Koordinatė Y:	320048,21
Medžiaga:	Gelžbetonis		



### Statinio sudėtinės dalies kadastro duomenys

Žymėjimas	229a		
Pavadinimas	Šulinys		
Statybos pradžios metai:		Ilgis: m	
Statybos pabaigos metai:	1953	Plotis: m	
Rekonstravimo pradžios metai:		Gylis: m	0,81
Rekonstravimo pabaigos metai:		Skersmuo: mm	1000
Kap. remonto pradžios metai:		Tūris: kub. m	
Kap. remonto pabaigos metai:		Kiekis: vnt.	1
Papr. remonto pradžios metai:		Koordinatė X:	6180386,08
Papr. remonto pabaigos metai:		Koordinatė Y:	320051,07
Medžiaga:	Gelžbetonis		

### Statinio sudėtinės dalies kadastro duomenys

Žymėjimas	180		
Pavadinimas	Šulinys		
Statybos pradžios metai:		Ilgis: m	
Statybos pabaigos metai:	1953	Plotis: m	
Rekonstravimo pradžios metai:		Gylis: m	0,82
Rekonstravimo pabaigos metai:		Skersmuo: mm	1000
Kap. remonto pradžios metai:		Tūris: kub. m	
Kap. remonto pabaigos metai:		Kiekis: vnt.	1
Papr. remonto pradžios metai:		Koordinatė X:	6180422,72
Papr. remonto pabaigos metai:		Koordinatė Y:	320059,23
Medžiaga:	Gelžbetonis		

### Statinio sudėtinės dalies kadastro duomenys

Žymėjimas	203(30a)		
Pavadinimas	Šulinys		
Statybos pradžios metai:		Ilgis: m	
Statybos pabaigos metai:	1953	Plotis: m	
Rekonstravimo pradžios metai:	2018	Gylis: m	1,49
Rekonstravimo pabaigos metai:	2019	Skersmuo: mm	1000
Kap. remonto pradžios metai:		Tūris: kub. m	
Kap. remonto pabaigos metai:		Kiekis: vnt.	1
Papr. remonto pradžios metai:		Koordinatė X:	6180296,04
Papr. remonto pabaigos metai:		Koordinatė Y:	320030,64
Medžiaga:	Betonas		



\* 1 1 0 0 3 0 2 0 2 4 \*



**Statinio sudėtinės dalies kadastro duomenys**

<b>Žymėjimas</b>	21		
<b>Pavadinimas</b>	Šulinys		
<b>Statybos pradžios metai:</b>		<b>Ilgis: m</b>	
<b>Statybos pabaigos metai:</b>	1953	<b>Plotis: m</b>	
<b>Rekonstravimo pradžios metai:</b>		<b>Gylis: m</b>	1,46
<b>Rekonstravimo pabaigos metai:</b>		<b>Skersmuo: mm</b>	1000
<b>Kap. remonto pradžios metai:</b>		<b>Tūris: kub. m</b>	
<b>Kap. remonto pabaigos metai:</b>		<b>Kiekis: vnt.</b>	1
<b>Papr. remonto pradžios metai:</b>		<b>Koordinatė X:</b>	6180326,67
<b>Papr. remonto pabaigos metai:</b>		<b>Koordinatė Y:</b>	320039,48
<b>Medžiaga:</b>	Gelžbetonis		

**Statinio sudėtinės dalies kadastro duomenys**

<b>Žymėjimas</b>	230		
<b>Pavadinimas</b>	Šulinys		
<b>Statybos pradžios metai:</b>		<b>Ilgis: m</b>	
<b>Statybos pabaigos metai:</b>	1953	<b>Plotis: m</b>	
<b>Rekonstravimo pradžios metai:</b>		<b>Gylis: m</b>	1,2
<b>Rekonstravimo pabaigos metai:</b>		<b>Skersmuo: mm</b>	1000
<b>Kap. remonto pradžios metai:</b>		<b>Tūris: kub. m</b>	
<b>Kap. remonto pabaigos metai:</b>		<b>Kiekis: vnt.</b>	1
<b>Papr. remonto pradžios metai:</b>		<b>Koordinatė X:</b>	6180340,33
<b>Papr. remonto pabaigos metai:</b>		<b>Koordinatė Y:</b>	320042,88
<b>Medžiaga:</b>	Gelžbetonis		

**Statinio sudėtinės dalies kadastro duomenys**

<b>Žymėjimas</b>	226		
<b>Pavadinimas</b>	Šulinys		
<b>Statybos pradžios metai:</b>		<b>Ilgis: m</b>	
<b>Statybos pabaigos metai:</b>	1953	<b>Plotis: m</b>	
<b>Rekonstravimo pradžios metai:</b>		<b>Gylis: m</b>	1,22
<b>Rekonstravimo pabaigos metai:</b>		<b>Skersmuo: mm</b>	1000
<b>Kap. remonto pradžios metai:</b>		<b>Tūris: kub. m</b>	
<b>Kap. remonto pabaigos metai:</b>		<b>Kiekis: vnt.</b>	1
<b>Papr. remonto pradžios metai:</b>		<b>Koordinatė X:</b>	6180350,33
<b>Papr. remonto pabaigos metai:</b>		<b>Koordinatė Y:</b>	320045,82
<b>Medžiaga:</b>	Gelžbetonis		



\* 1 1 0 0 3 0 2 0 2 4 \*

### Statinio sudėtinės dalies kadastro duomenys

Žymėjimas	224		
Pavadinimas	Šulinys		
Statybos pradžios metai:		Ilgis: m	
Statybos pabaigos metai:	1953	Plotis: m	
Rekonstravimo pradžios metai:		Gylis: m	1,25
Rekonstravimo pabaigos metai:		Skersmuo: mm	1000
Kap. remonto pradžios metai:		Tūris: kub. m	
Kap. remonto pabaigos metai:		Kiekis: vnt.	1
Papr. remonto pradžios metai:		Koordinatė X:	6180381,19
Papr. remonto pabaigos metai:		Koordinatė Y:	320053,89
Medžiaga:	Gelžbetonis		

### Statinio sudėtinės dalies kadastro duomenys

Žymėjimas	185a(42)		
Pavadinimas	Šulinys		
Statybos pradžios metai:		Ilgis: m	
Statybos pabaigos metai:	1953	Plotis: m	
Rekonstravimo pradžios metai:	2018	Gylis: m	2,74
Rekonstravimo pabaigos metai:	2019	Skersmuo: mm	1000
Kap. remonto pradžios metai:		Tūris: kub. m	
Kap. remonto pabaigos metai:		Kiekis: vnt.	1
Papr. remonto pradžios metai:		Koordinatė X:	6180320,13
Papr. remonto pabaigos metai:		Koordinatė Y:	319918,35
Medžiaga:	Betonas		

### Statinio sudėtinės dalies kadastro duomenys

Žymėjimas	188(41a)		
Pavadinimas	Šulinys		
Statybos pradžios metai:		Ilgis: m	
Statybos pabaigos metai:	1953	Plotis: m	
Rekonstravimo pradžios metai:	2018	Gylis: m	2,6
Rekonstravimo pabaigos metai:	2019	Skersmuo: mm	1000
Kap. remonto pradžios metai:		Tūris: kub. m	
Kap. remonto pabaigos metai:		Kiekis: vnt.	1
Papr. remonto pradžios metai:		Koordinatė X:	6180332,5
Papr. remonto pabaigos metai:		Koordinatė Y:	319921,47
Medžiaga:	Betonas		



\* 1 1 0 0 3 0 2 0 2 4 \*



### Statinio sudėtinės dalies kadastro duomenys

Žymėjimas	45a		
Pavadinimas	Šulinys		
Statybos pradžios metai:		Ilgis: m	
Statybos pabaigos metai:	1953	Plotis: m	
Rekonstravimo pradžios metai:		Gylis: m	2,43
Rekonstravimo pabaigos metai:		Skersmuo: mm	1000
Kap. remonto pradžios metai:		Tūris: kub. m	
Kap. remonto pabaigos metai:		Kiekis: vnt.	1
Papr. remonto pradžios metai:		Koordinatė X:	6180336,5
Papr. remonto pabaigos metai:		Koordinatė Y:	319922,58
Medžiaga:	Gelžbetonis		

### Statinio sudėtinės dalies kadastro duomenys

Žymėjimas	244		
Pavadinimas	Šulinys		
Statybos pradžios metai:		Ilgis: m	
Statybos pabaigos metai:	1953	Plotis: m	
Rekonstravimo pradžios metai:		Gylis: m	2,6
Rekonstravimo pabaigos metai:		Skersmuo: mm	1000
Kap. remonto pradžios metai:		Tūris: kub. m	
Kap. remonto pabaigos metai:		Kiekis: vnt.	1
Papr. remonto pradžios metai:		Koordinatė X:	6180359,3
Papr. remonto pabaigos metai:		Koordinatė Y:	319928,33
Medžiaga:	Gelžbetonis		

### Statinio sudėtinės dalies kadastro duomenys

Žymėjimas	156		
Pavadinimas	Šulinys		
Statybos pradžios metai:		Ilgis: m	
Statybos pabaigos metai:	1953	Plotis: m	
Rekonstravimo pradžios metai:		Gylis: m	2,3
Rekonstravimo pabaigos metai:		Skersmuo: mm	1000
Kap. remonto pradžios metai:		Tūris: kub. m	
Kap. remonto pabaigos metai:		Kiekis: vnt.	1
Papr. remonto pradžios metai:		Koordinatė X:	6180398,34
Papr. remonto pabaigos metai:		Koordinatė Y:	319939,05
Medžiaga:	Gelžbetonis		



\* 1 1 0 0 3 0 2 0 2 4 \*

**Statinio sudėtinės dalies kadastro duomenys**

<b>Žymėjimas</b>	154		
<b>Pavadinimas</b>	Šulinys		
<b>Statybos pradžios metai:</b>		<b>Ilgis: m</b>	
<b>Statybos pabaigos metai:</b>	1953	<b>Plotis: m</b>	
<b>Rekonstravimo pradžios metai:</b>		<b>Gylis: m</b>	2,3
<b>Rekonstravimo pabaigos metai:</b>		<b>Skersmuo: mm</b>	1000
<b>Kap. remonto pradžios metai:</b>		<b>Tūris: kub. m</b>	
<b>Kap. remonto pabaigos metai:</b>		<b>Kiekis: vnt.</b>	1
<b>Papr. remonto pradžios metai:</b>		<b>Koordinatė X:</b>	6180411,89
<b>Papr. remonto pabaigos metai:</b>		<b>Koordinatė Y:</b>	319942,81
<b>Medžiaga:</b>	Gelžbetonis		

**Statinio sudėtinės dalies kadastro duomenys**

<b>Žymėjimas</b>	106		
<b>Pavadinimas</b>	Šulinys		
<b>Statybos pradžios metai:</b>		<b>Ilgis: m</b>	
<b>Statybos pabaigos metai:</b>	1953	<b>Plotis: m</b>	
<b>Rekonstravimo pradžios metai:</b>		<b>Gylis: m</b>	2,12
<b>Rekonstravimo pabaigos metai:</b>		<b>Skersmuo: mm</b>	1000
<b>Kap. remonto pradžios metai:</b>		<b>Tūris: kub. m</b>	
<b>Kap. remonto pabaigos metai:</b>		<b>Kiekis: vnt.</b>	1
<b>Papr. remonto pradžios metai:</b>		<b>Koordinatė X:</b>	6180460,52
<b>Papr. remonto pabaigos metai:</b>		<b>Koordinatė Y:</b>	319955,16
<b>Medžiaga:</b>	Gelžbetonis		

**Statinio sudėtinės dalies kadastro duomenys**

<b>Žymėjimas</b>	213		
<b>Pavadinimas</b>	Šulinys		
<b>Statybos pradžios metai:</b>	2018	<b>Ilgis: m</b>	
<b>Statybos pabaigos metai:</b>	2019	<b>Plotis: m</b>	
<b>Rekonstravimo pradžios metai:</b>		<b>Gylis: m</b>	2,32
<b>Rekonstravimo pabaigos metai:</b>		<b>Skersmuo: mm</b>	1000
<b>Kap. remonto pradžios metai:</b>		<b>Tūris: kub. m</b>	
<b>Kap. remonto pabaigos metai:</b>		<b>Kiekis: vnt.</b>	1
<b>Papr. remonto pradžios metai:</b>		<b>Koordinatė X:</b>	6180296,28
<b>Papr. remonto pabaigos metai:</b>		<b>Koordinatė Y:</b>	319825,56
<b>Medžiaga:</b>	Betonas		



\* 1 1 0 0 3 0 2 0 2 4 \*

**Statinio sudėtinės dalies kadastro duomenys**

<b>Žymėjimas</b>	214b		
<b>Pavadinimas</b>	Šulinys		
<b>Statybos pradžios metai:</b>	2018	<b>Ilgis: m</b>	
<b>Statybos pabaigos metai:</b>	2019	<b>Plotis: m</b>	
<b>Rekonstravimo pradžios metai:</b>		<b>Gylis: m</b>	2,2
<b>Rekonstravimo pabaigos metai:</b>		<b>Skersmuo: mm</b>	1000
<b>Kap. remonto pradžios metai:</b>		<b>Tūris: kub. m</b>	
<b>Kap. remonto pabaigos metai:</b>		<b>Kiekis: vnt.</b>	1
<b>Papr. remonto pradžios metai:</b>		<b>Koordinatė X:</b>	6180291,18
<b>Papr. remonto pabaigos metai:</b>		<b>Koordinatė Y:</b>	319847,93
<b>Medžiaga:</b>	Betonas		

**Statinio sudėtinės dalies kadastro duomenys**

<b>Žymėjimas</b>	223		
<b>Pavadinimas</b>	Šulinys		
<b>Statybos pradžios metai:</b>	2018	<b>Ilgis: m</b>	
<b>Statybos pabaigos metai:</b>	2019	<b>Plotis: m</b>	
<b>Rekonstravimo pradžios metai:</b>		<b>Gylis: m</b>	2,33
<b>Rekonstravimo pabaigos metai:</b>		<b>Skersmuo: mm</b>	1000
<b>Kap. remonto pradžios metai:</b>		<b>Tūris: kub. m</b>	
<b>Kap. remonto pabaigos metai:</b>		<b>Kiekis: vnt.</b>	1
<b>Papr. remonto pradžios metai:</b>		<b>Koordinatė X:</b>	6180286,3
<b>Papr. remonto pabaigos metai:</b>		<b>Koordinatė Y:</b>	319870,25
<b>Medžiaga:</b>	Betonas		

**Statinio sudėtinės dalies kadastro duomenys**

<b>Žymėjimas</b>	227		
<b>Pavadinimas</b>	Šulinys		
<b>Statybos pradžios metai:</b>	2018	<b>Ilgis: m</b>	
<b>Statybos pabaigos metai:</b>	2019	<b>Plotis: m</b>	
<b>Rekonstravimo pradžios metai:</b>		<b>Gylis: m</b>	2,43
<b>Rekonstravimo pabaigos metai:</b>		<b>Skersmuo: mm</b>	1000
<b>Kap. remonto pradžios metai:</b>		<b>Tūris: kub. m</b>	
<b>Kap. remonto pabaigos metai:</b>		<b>Kiekis: vnt.</b>	1
<b>Papr. remonto pradžios metai:</b>		<b>Koordinatė X:</b>	6180283,75
<b>Papr. remonto pabaigos metai:</b>		<b>Koordinatė Y:</b>	319880,24
<b>Medžiaga:</b>	Betonas		



\* 1 1 0 0 3 0 2 0 2 4 \*

**Statinio sudėtinės dalies kadastro duomenys**

<b>Žymėjimas</b>	237		
<b>Pavadinimas</b>	Šulinys		
<b>Statybos pradžios metai:</b>	2018	<b>Ilgis: m</b>	
<b>Statybos pabaigos metai:</b>	2019	<b>Plotis: m</b>	
<b>Rekonstravimo pradžios metai:</b>		<b>Gylis: m</b>	2,71
<b>Rekonstravimo pabaigos metai:</b>		<b>Skersmuo: mm</b>	1000
<b>Kap. remonto pradžios metai:</b>		<b>Tūris: kub. m</b>	
<b>Kap. remonto pabaigos metai:</b>		<b>Kiekis: vnt.</b>	1
<b>Papr. remonto pradžios metai:</b>		<b>Koordinatė X:</b>	6180277,85
<b>Papr. remonto pabaigos metai:</b>		<b>Koordinatė Y:</b>	319907,01
<b>Medžiaga:</b>	Betonas		

**Statinio sudėtinės dalies kadastro duomenys**

<b>Žymėjimas</b>	231a		
<b>Pavadinimas</b>	Šulinys		
<b>Statybos pradžios metai:</b>	2018	<b>Ilgis: m</b>	
<b>Statybos pabaigos metai:</b>	2019	<b>Plotis: m</b>	
<b>Rekonstravimo pradžios metai:</b>		<b>Gylis: m</b>	2,6
<b>Rekonstravimo pabaigos metai:</b>		<b>Skersmuo: mm</b>	1000
<b>Kap. remonto pradžios metai:</b>		<b>Tūris: kub. m</b>	
<b>Kap. remonto pabaigos metai:</b>		<b>Kiekis: vnt.</b>	1
<b>Papr. remonto pradžios metai:</b>		<b>Koordinatė X:</b>	6180272,7
<b>Papr. remonto pabaigos metai:</b>		<b>Koordinatė Y:</b>	319934,94
<b>Medžiaga:</b>	Betonas		

**Statinio sudėtinės dalies kadastro duomenys**

<b>Žymėjimas</b>	247a		
<b>Pavadinimas</b>	Šulinys		
<b>Statybos pradžios metai:</b>	2018	<b>Ilgis: m</b>	
<b>Statybos pabaigos metai:</b>	2019	<b>Plotis: m</b>	
<b>Rekonstravimo pradžios metai:</b>		<b>Gylis: m</b>	2,42
<b>Rekonstravimo pabaigos metai:</b>		<b>Skersmuo: mm</b>	1000
<b>Kap. remonto pradžios metai:</b>		<b>Tūris: kub. m</b>	
<b>Kap. remonto pabaigos metai:</b>		<b>Kiekis: vnt.</b>	1
<b>Papr. remonto pradžios metai:</b>		<b>Koordinatė X:</b>	6180267,53
<b>Papr. remonto pabaigos metai:</b>		<b>Koordinatė Y:</b>	319957,28
<b>Medžiaga:</b>	Plastikas		



\* 1 1 0 0 3 0 2 0 2 4 \*



### Statinio sudėtinės dalies kadastro duomenys

Žymėjimas	245b		
Pavadinimas	Šulinys		
Statybos pradžios metai:	2018	Ilgis: m	
Statybos pabaigos metai:	2019	Plotis: m	
Rekonstravimo pradžios metai:		Gylis: m	2,29
Rekonstravimo pabaigos metai:		Skersmuo: mm	1000
Kap. remonto pradžios metai:		Tūris: kub. m	
Kap. remonto pabaigos metai:		Kiekis: vnt.	1
Papr. remonto pradžios metai:		Koordinatė X:	6180261,44
Papr. remonto pabaigos metai:		Koordinatė Y:	319987,42
Medžiaga:	Betonas		

### Statinio sudėtinės dalies kadastro duomenys

Žymėjimas	203b		
Pavadinimas	Šulinys		
Statybos pradžios metai:	2018	Ilgis: m	
Statybos pabaigos metai:	2019	Plotis: m	
Rekonstravimo pradžios metai:		Gylis: m	2,07
Rekonstravimo pabaigos metai:		Skersmuo: mm	1000
Kap. remonto pradžios metai:		Tūris: kub. m	
Kap. remonto pabaigos metai:		Kiekis: vnt.	1
Papr. remonto pradžios metai:		Koordinatė X:	6180255,42
Papr. remonto pabaigos metai:		Koordinatė Y:	320016,93
Medžiaga:	Betonas		

### Statinio sudėtinės dalies kadastro duomenys

Žymėjimas	208a		
Pavadinimas	Šulinys		
Statybos pradžios metai:	2018	Ilgis: m	
Statybos pabaigos metai:	2019	Plotis: m	
Rekonstravimo pradžios metai:		Gylis: m	1,64
Rekonstravimo pabaigos metai:		Skersmuo: mm	1000
Kap. remonto pradžios metai:		Tūris: kub. m	
Kap. remonto pabaigos metai:		Kiekis: vnt.	1
Papr. remonto pradžios metai:		Koordinatė X:	6180284,83
Papr. remonto pabaigos metai:		Koordinatė Y:	320024,79
Medžiaga:	Betonas		

Inžinierius



MARTYNAS JUODIS



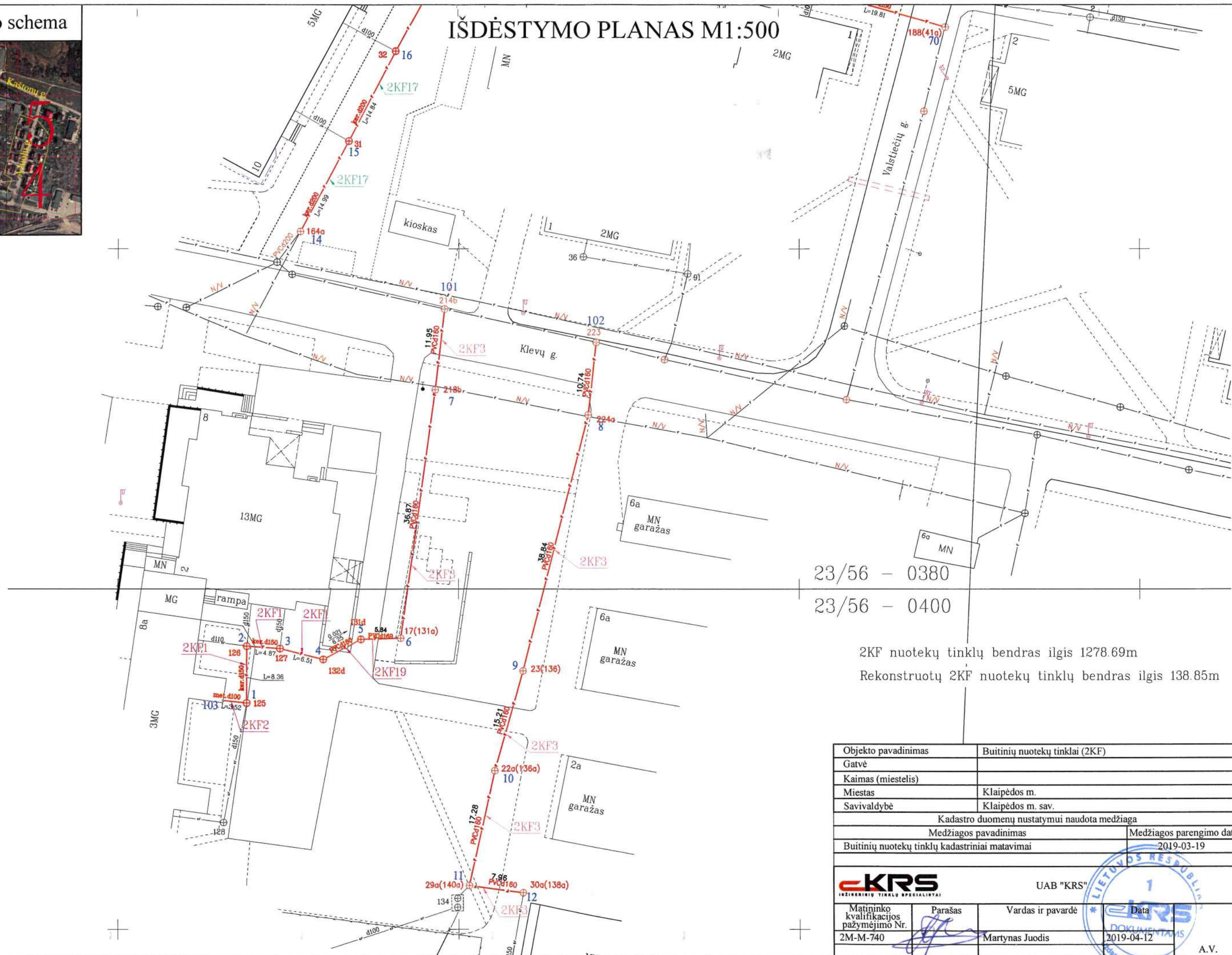
2019-04-19 16:17:47

Lapas 13 iš 13

# Išdėstymo schema



## IŠDĖSTYMO PLANAS M1:500



23/56 – 0380

23/56 – 0400

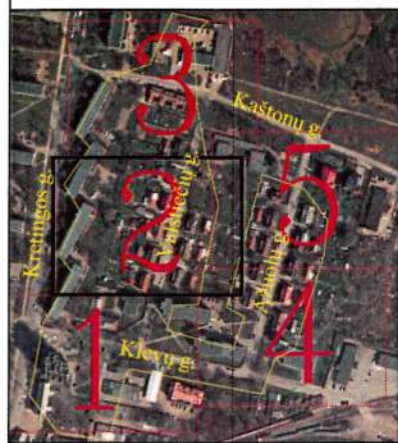
2KF nuotekų tinklų bendras ilgis 1278.69m

Rekonstruotų 2KF nuotekų tinklų bendras ilgis 138.85m

Objekto pavadinimas	Buitinių nuotekų tinklai (2KF)
Gatvė	
Kaimas (miestelis)	
Miestas	Klaipėdos m.
Savivaldybė	Klaipėdos m. sav.
Kadastro duomenų nustatymui naudota medžiaga	
Medžiagos pavadinimas	Medžiagos parengimo data
Buitinių nuotekų tinklų kadastriniai matavimai	2019-03-19
<div> <div> <b>KRS</b>  <small>INŽINERINĖS TINKLŲ SPECIALISTAI</small> </div> <div> UAB "KRS" </div> </div>	
Matavinko kvalifikacijos pažymėjimo Nr.	Parašas
2M-M-740	Martynas Juodis
	Vardas ir pavardė
	Data
	2019-04-12
	A.V.

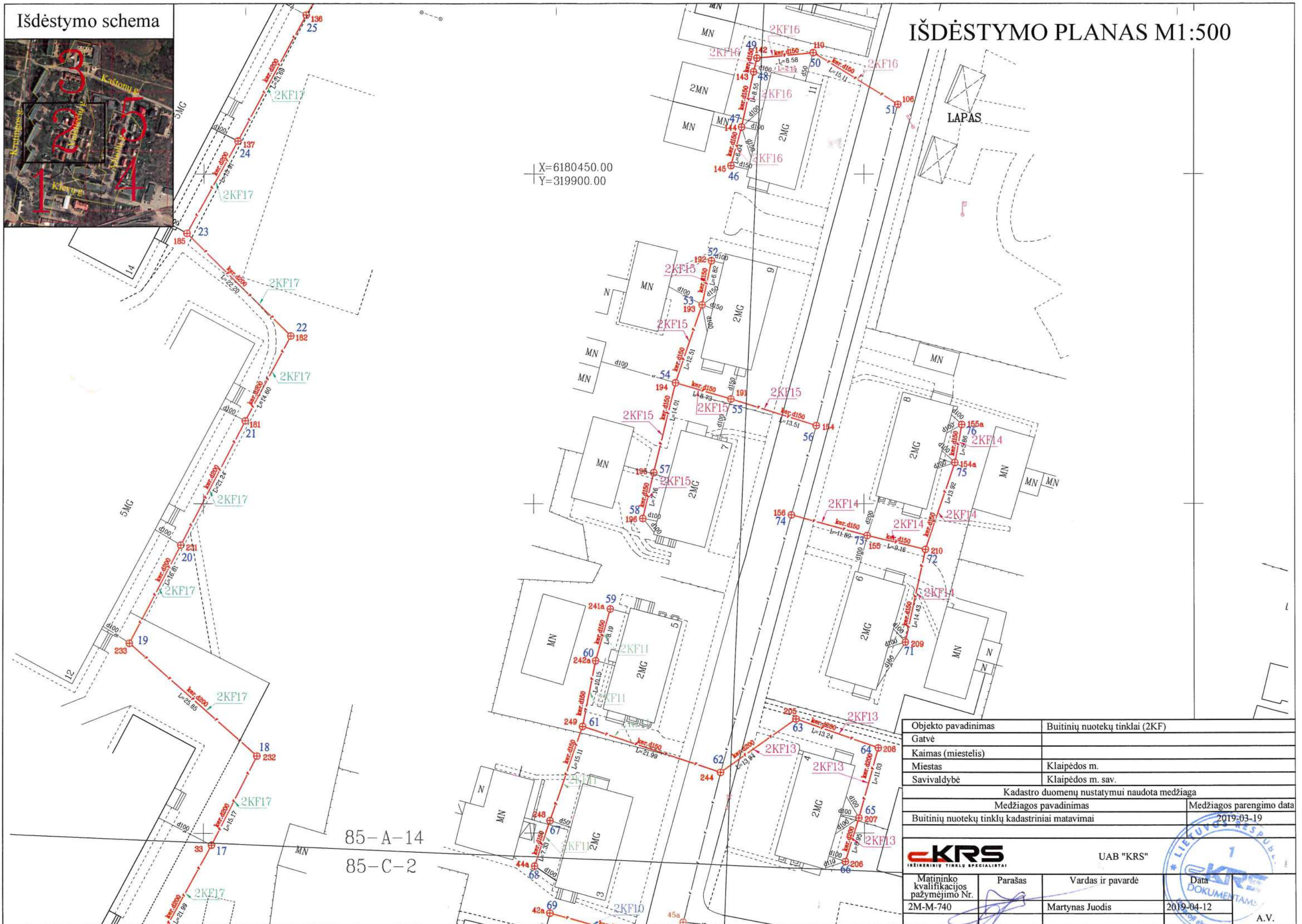


# Išdėstymo schema



# IŠDĖSTYMO PLANAS M1:500

X=6180450.00  
Y=319900.00



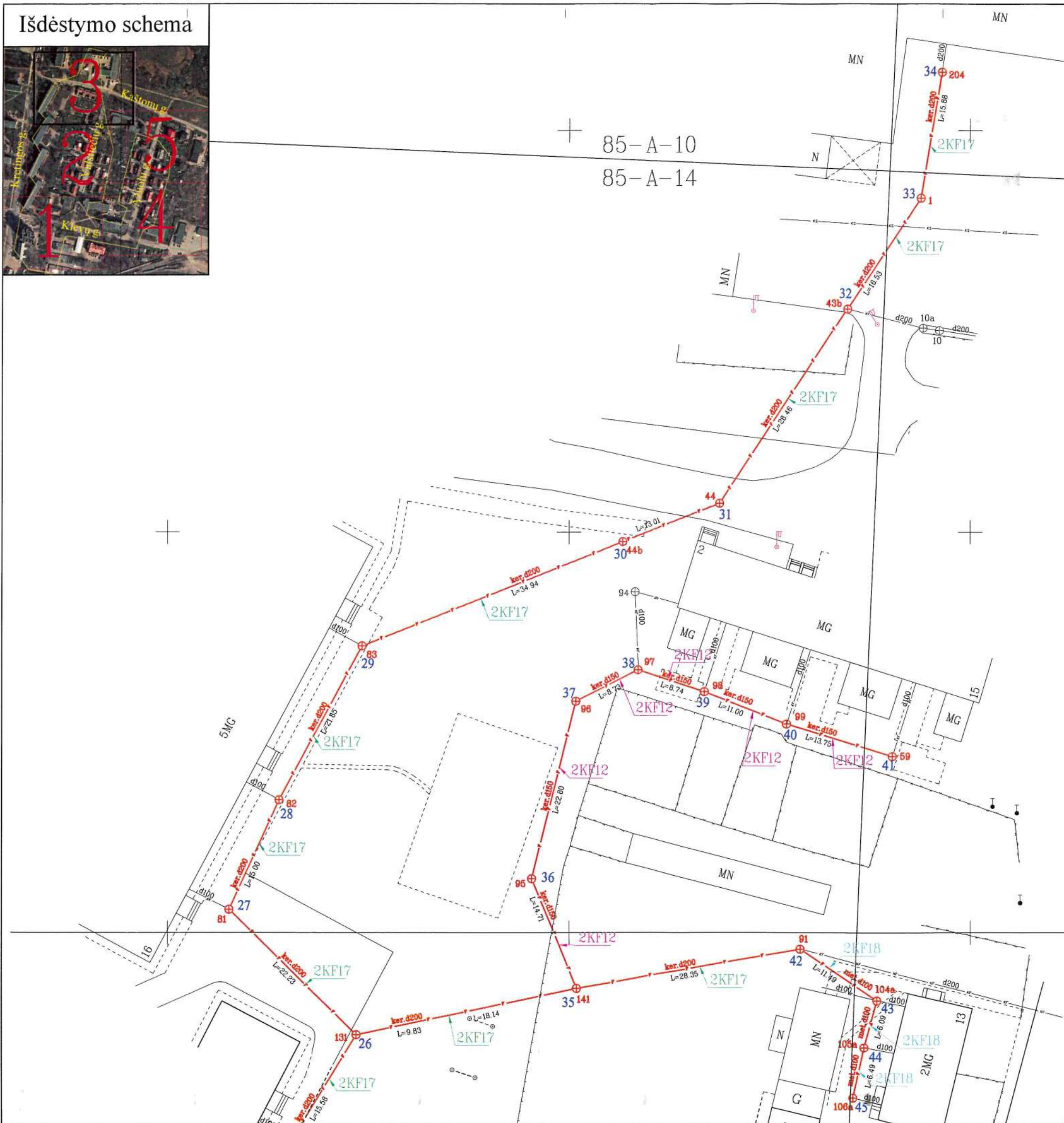
Objekto pavadinimas	Buitinių nuotekų tinklai (2KF)		
Garvė			
Kaimas (miestelis)			
Miestas	Klaipėdos m.		
Savivaldybė	Klaipėdos m. sav.		
Kadastro duomenų nustatymui naudota medžiaga			
Medžiagos pavadinimas		Medžiagos parengimo data	
Buitinių nuotekų tinklų kadastriniai matavimai		2019-03-19	
<div><div><div>INŽINERINIS TINKLŲ SPECIALISTAI</div></div><div>UAB "KRS"</div></div>			
Matavinko kvalifikacijos pažymėjimo Nr.	Parašas	Vardas ir pavardė	Data
2M-M-740		Martynas Juodis	2019-04-12
			A.V.



# Išdėstymo schema



## IŠDĖSTYMO PLANAS M1:500





# Išdėstymo schema



## IŠDĖSTYMO PLANAS M1:500

85-A-15

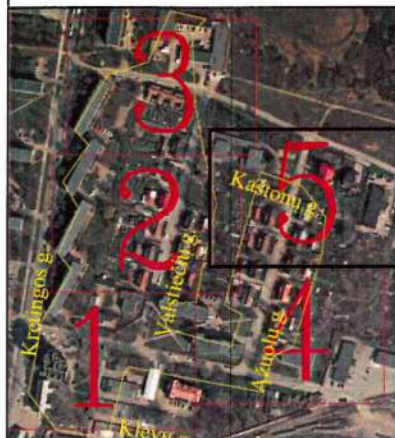




24/56 - 0361

24/56 - 0381

Objekto pavadinimas	Buitinių nuotekų tinklai (2KF)
Gatvė	
Kaimas (miestelis)	
Miestas	Klaipėdos m.
Savivaldybė	Klaipėdos m. sav.
Kadastro duomenų nustatymui naudota medžiaga	
Medžiagos pavadinimas	Medžiagos parengimo data
Buitinių nuotekų tinklų kadastriniai matavimai	2019-03-19
<div> <div> <b>KRS</b>  <small>INGINERINIŲ TINKLŲ SPECIALISTAI</small> </div> <div> UAB "KRS" </div> </div>	
Matavinko kvalifikacijos pažymėjimo Nr.	Parašas
2M-M-740	Martynas Juodis
	Vardas ir pavardė
	Data
	2019-04-12
	A.V.





Objekto pavadinimas	Buitinių nuotekų tinklai (2KF)		
Gatvė			
Kaimas (miestelis)			
Miestas	Klaipėdos m.		
Savivaldybė	Klaipėdos m. sav.		
Kadastru duomenų nustatymui naudota medžiaga			
Medžiagos pavadinimas	Medžiagos parengimo data		
Buitinių nuotekų tinklų kadastriniai matavimai	2019-03-19		
 <div style="float: right;">UAB "KRS"</div>			
Matavimo kvalifikacijos pažymėjimo Nr.	Parašas	Vardas ir pavardė	Data
2M-M-740		Martynas Juodis	2019-04-12
			A.V.

UAB "KRS", kodas: 133630961, adresas: Vilnius, Algirdo g. 38  
 Matininkas(-ė) MARTYNAS JUODIS, kvalifikacijos pažymėjimo Nr. 2M-M-740, kontaktinis adresas (-ai): Klaipėda,  
 Plieno g. 10, el. pašto adresas (-ai): geopunktas@gmail.com, tel.: + 370 645 059 50

## NUOTEKŲ ŠALINIMO TINKLŲ IR JŲ DALIŲ KADASTRO DUOMENYS

### Statinio kadastro duomenys

**Adresas** Klaipėdos m. sav. Klaipėdos m.  
**Paskirtis** Nuotekų šalinimo tinklų  
**Pavadinimas** Buitinių nuotekų tinklai  
**Žymėjimas plane** 2KF  
**Kadastro duomenų nustatymo data** 2019-04-12  
**Statybos būklė** Unikalus numeris 4400-1832-7996  
**Pastaba** Tinklai esantys Klevų g., Valtiečių g., Ažuolų g.  
 Rekonstruotų 2KF nuotekų tinklų bendras ilgis 138.85m.

Statybos pradžios metai:		Nuotekų linijos rūšis:	Renkamoji
Statybos pabaigos metai:	1953	Nuotekų linijos būdas:	Buitinė
Rekonstravimo pradžios metai:	2013	Baigtumo procentas: %	100
Rekonstravimo pabaigos metai:	2019	Medžiaga:	
Kap. remonto pradžios metai:		Ilgis: m	1278,69
Kap. remonto pabaigos metai:		Ilgis: km	
Papr. remonto pradžios metai:		Plotas: kv. m	
Papr. remonto pabaigos metai:		Tūris: kub. m	
Statinio kategorija:	II grupės nesudėtingasis	Kiekis: vnt.	
Nuotekų linijos reikšmė:	Išvadinė	Koordinatė X:	
Nuotekų įrenginio reikšmė:	Buitiniai	Koordinatė Y:	

### Statinio sudėtinės dalies kadastro duomenys

Žymėjimas	2KF1		
Pavadinimas	Vamzdynas		
Statybos pradžios metai:		Medžiaga:	Keramika
Statybos pabaigos metai:	1953	Ilgis: m	19,74
Rekonstravimo pradžios metai:		Skersmuo: mm	150
Rekonstravimo pabaigos metai:		Aukštis: m	
Kap. remonto pradžios metai:		Plotis: m	
Kap. remonto pabaigos metai:		Gylis: m	2
Papr. remonto pradžios metai:		Markė:	
Papr. remonto pabaigos metai:			



\* 1 1 0 0 3 7 0 0 7 6 \*

**Statinio sudėtinės dalies kadastro duomenys**

<b>Žymėjimas</b>	2KF2		
<b>Pavadinimas</b>	Vamzdynas		
<b>Statybos pradžios metai:</b>		<b>Medžiaga:</b>	Ketus
<b>Statybos pabaigos metai:</b>	1953	<b>Ilgis: m</b>	3,52
<b>Rekonstravimo pradžios metai:</b>		<b>Skersmuo: mm</b>	100
<b>Rekonstravimo pabaigos metai:</b>		<b>Aukštis: m</b>	
<b>Kap. remonto pradžios metai:</b>		<b>Plotis: m</b>	
<b>Kap. remonto pabaigos metai:</b>		<b>Gylis: m</b>	1,48
<b>Papr. remonto pradžios metai:</b>		<b>Markė:</b>	
<b>Papr. remonto pabaigos metai:</b>			

**Statinio sudėtinės dalies kadastro duomenys**

<b>Žymėjimas</b>	2KF3		
<b>Pavadinimas</b>	Vamzdynas		
<b>Statybos pradžios metai:</b>		<b>Medžiaga:</b>	Polivinilchloridas
<b>Statybos pabaigos metai:</b>	1953	<b>Ilgis: m</b>	138,85
<b>Rekonstravimo pradžios metai:</b>	2018	<b>Skersmuo: mm</b>	160
<b>Rekonstravimo pabaigos metai:</b>	2019	<b>Aukštis: m</b>	
<b>Kap. remonto pradžios metai:</b>		<b>Plotis: m</b>	
<b>Kap. remonto pabaigos metai:</b>		<b>Gylis: m</b>	2
<b>Papr. remonto pradžios metai:</b>		<b>Markė:</b>	
<b>Papr. remonto pabaigos metai:</b>			

**Statinio sudėtinės dalies kadastro duomenys**

<b>Žymėjimas</b>	2KF4		
<b>Pavadinimas</b>	Vamzdynas		
<b>Statybos pradžios metai:</b>		<b>Medžiaga:</b>	Keramika
<b>Statybos pabaigos metai:</b>	1953	<b>Ilgis: m</b>	39,15
<b>Rekonstravimo pradžios metai:</b>		<b>Skersmuo: mm</b>	150
<b>Rekonstravimo pabaigos metai:</b>		<b>Aukštis: m</b>	
<b>Kap. remonto pradžios metai:</b>		<b>Plotis: m</b>	
<b>Kap. remonto pabaigos metai:</b>		<b>Gylis: m</b>	1,48
<b>Papr. remonto pradžios metai:</b>		<b>Markė:</b>	
<b>Papr. remonto pabaigos metai:</b>			



\* 1 1 0 0 3 7 0 0 7 6 \*

**Statinio sudėtinės dalies kadastro duomenys**

<b>Žymėjimas</b>	2KF5		
<b>Pavadinimas</b>	Vamzdynas		
<b>Statybos pradžios metai:</b>		<b>Medžiaga:</b>	Keramika
<b>Statybos pabaigos metai:</b>	1953	<b>Ilgis: m</b>	14,59
<b>Rekonstravimo pradžios metai:</b>		<b>Skersmuo: mm</b>	150
<b>Rekonstravimo pabaigos metai:</b>		<b>Aukštis: m</b>	
<b>Kap. remonto pradžios metai:</b>		<b>Plotis: m</b>	
<b>Kap. remonto pabaigos metai:</b>		<b>Gylis: m</b>	1,48
<b>Papr. remonto pradžios metai:</b>		<b>Markė:</b>	
<b>Papr. remonto pabaigos metai:</b>			

**Statinio sudėtinės dalies kadastro duomenys**

<b>Žymėjimas</b>	2KF6		
<b>Pavadinimas</b>	Vamzdynas		
<b>Statybos pradžios metai:</b>		<b>Medžiaga:</b>	Keramika
<b>Statybos pabaigos metai:</b>	1953	<b>Ilgis: m</b>	27,31
<b>Rekonstravimo pradžios metai:</b>		<b>Skersmuo: mm</b>	200
<b>Rekonstravimo pabaigos metai:</b>		<b>Aukštis: m</b>	
<b>Kap. remonto pradžios metai:</b>		<b>Plotis: m</b>	
<b>Kap. remonto pabaigos metai:</b>		<b>Gylis: m</b>	1,48
<b>Papr. remonto pradžios metai:</b>		<b>Markė:</b>	
<b>Papr. remonto pabaigos metai:</b>			

**Statinio sudėtinės dalies kadastro duomenys**

<b>Žymėjimas</b>	2KF7		
<b>Pavadinimas</b>	Vamzdynas		
<b>Statybos pradžios metai:</b>		<b>Medžiaga:</b>	Keramika
<b>Statybos pabaigos metai:</b>	1953	<b>Ilgis: m</b>	39,3
<b>Rekonstravimo pradžios metai:</b>		<b>Skersmuo: mm</b>	150
<b>Rekonstravimo pabaigos metai:</b>		<b>Aukštis: m</b>	
<b>Kap. remonto pradžios metai:</b>		<b>Plotis: m</b>	
<b>Kap. remonto pabaigos metai:</b>		<b>Gylis: m</b>	1,48
<b>Papr. remonto pradžios metai:</b>		<b>Markė:</b>	
<b>Papr. remonto pabaigos metai:</b>			



\* 1 1 0 0 3 7 0 0 7 6 \*

**Statinio sudėtinės dalies kadastro duomenys**

<b>Žymėjimas</b>	2KF8		
<b>Pavadinimas</b>	Vamzdynas		
<b>Statybos pradžios metai:</b>		<b>Medžiaga:</b>	Keramika
<b>Statybos pabaigos metai:</b>	1953	<b>Ilgis: m</b>	84,82
<b>Rekonstravimo pradžios metai:</b>		<b>Skersmuo: mm</b>	150
<b>Rekonstravimo pabaigos metai:</b>		<b>Aukštis: m</b>	
<b>Kap. remonto pradžios metai:</b>		<b>Plotis: m</b>	
<b>Kap. remonto pabaigos metai:</b>		<b>Gylis: m</b>	1,48
<b>Papr. remonto pradžios metai:</b>		<b>Markė:</b>	
<b>Papr. remonto pabaigos metai:</b>			

**Statinio sudėtinės dalies kadastro duomenys**

<b>Žymėjimas</b>	2KF9		
<b>Pavadinimas</b>	Vamzdynas		
<b>Statybos pradžios metai:</b>		<b>Medžiaga:</b>	Keramika
<b>Statybos pabaigos metai:</b>	1953	<b>Ilgis: m</b>	64,26
<b>Rekonstravimo pradžios metai:</b>		<b>Skersmuo: mm</b>	150
<b>Rekonstravimo pabaigos metai:</b>		<b>Aukštis: m</b>	
<b>Kap. remonto pradžios metai:</b>		<b>Plotis: m</b>	
<b>Kap. remonto pabaigos metai:</b>		<b>Gylis: m</b>	1,48
<b>Papr. remonto pradžios metai:</b>		<b>Markė:</b>	
<b>Papr. remonto pabaigos metai:</b>			

**Statinio sudėtinės dalies kadastro duomenys**

<b>Žymėjimas</b>	2KF10		
<b>Pavadinimas</b>	Vamzdynas		
<b>Statybos pradžios metai:</b>		<b>Medžiaga:</b>	Keramika
<b>Statybos pabaigos metai:</b>	1953	<b>Ilgis: m</b>	19,81
<b>Rekonstravimo pradžios metai:</b>		<b>Skersmuo: mm</b>	150
<b>Rekonstravimo pabaigos metai:</b>		<b>Aukštis: m</b>	
<b>Kap. remonto pradžios metai:</b>		<b>Plotis: m</b>	
<b>Kap. remonto pabaigos metai:</b>		<b>Gylis: m</b>	1,48
<b>Papr. remonto pradžios metai:</b>		<b>Markė:</b>	
<b>Papr. remonto pabaigos metai:</b>			



\* 1 1 0 0 3 7 0 0 7 6 \*



**Statinio sudėtinės dalies kadastro duomenys**

<b>Žymėjimas</b>	2KF11		
<b>Pavadinimas</b>	Vamzdynas		
<b>Statybos pradžios metai:</b>		<b>Medžiaga:</b>	Keramika
<b>Statybos pabaigos metai:</b>	1953	<b>Ilgis: m</b>	62,77
<b>Rekonstravimo pradžios metai:</b>		<b>Skersmuo: mm</b>	150
<b>Rekonstravimo pabaigos metai:</b>		<b>Aukštis: m</b>	
<b>Kap. remonto pradžios metai:</b>		<b>Plotis: m</b>	
<b>Kap. remonto pabaigos metai:</b>		<b>Gylis: m</b>	1,48
<b>Papr. remonto pradžios metai:</b>		<b>Markė:</b>	
<b>Papr. remonto pabaigos metai:</b>			

**Statinio sudėtinės dalies kadastro duomenys**

<b>Žymėjimas</b>	2KF12		
<b>Pavadinimas</b>	Vamzdynas		
<b>Statybos pradžios metai:</b>		<b>Medžiaga:</b>	Keramika
<b>Statybos pabaigos metai:</b>	1953	<b>Ilgis: m</b>	79,73
<b>Rekonstravimo pradžios metai:</b>		<b>Skersmuo: mm</b>	150
<b>Rekonstravimo pabaigos metai:</b>		<b>Aukštis: m</b>	
<b>Kap. remonto pradžios metai:</b>		<b>Plotis: m</b>	
<b>Kap. remonto pabaigos metai:</b>		<b>Gylis: m</b>	1,48
<b>Papr. remonto pradžios metai:</b>		<b>Markė:</b>	
<b>Papr. remonto pabaigos metai:</b>			

**Statinio sudėtinės dalies kadastro duomenys**

<b>Žymėjimas</b>	2KF13		
<b>Pavadinimas</b>	Vamzdynas		
<b>Statybos pradžios metai:</b>		<b>Medžiaga:</b>	Keramika
<b>Statybos pabaigos metai:</b>	1953	<b>Ilgis: m</b>	45,16
<b>Rekonstravimo pradžios metai:</b>		<b>Skersmuo: mm</b>	200
<b>Rekonstravimo pabaigos metai:</b>		<b>Aukštis: m</b>	
<b>Kap. remonto pradžios metai:</b>		<b>Plotis: m</b>	
<b>Kap. remonto pabaigos metai:</b>		<b>Gylis: m</b>	1,48
<b>Papr. remonto pradžios metai:</b>		<b>Markė:</b>	
<b>Papr. remonto pabaigos metai:</b>			



\* 1 1 0 0 3 7 0 0 7 6 \*

**Statinio sudėtinės dalies kadastro duomenys**

<b>Žymėjimas</b>	2KF14		
<b>Pavadinimas</b>	Vamzdynas		
<b>Statybos pradžios metai:</b>		<b>Medžiaga:</b>	Keramika
<b>Statybos pabaigos metai:</b>	1953	<b>Ilgis: m</b>	55,27
<b>Rekonstravimo pradžios metai:</b>		<b>Skersmuo: mm</b>	150
<b>Rekonstravimo pabaigos metai:</b>		<b>Aukštis: m</b>	
<b>Kap. remonto pradžios metai:</b>		<b>Plotis: m</b>	
<b>Kap. remonto pabaigos metai:</b>		<b>Gylis: m</b>	1,48
<b>Papr. remonto pradžios metai:</b>		<b>Markė:</b>	
<b>Papr. remonto pabaigos metai:</b>			

**Statinio sudėtinės dalies kadastro duomenys**

<b>Žymėjimas</b>	2KF15		
<b>Pavadinimas</b>	Vamzdynas		
<b>Statybos pradžios metai:</b>		<b>Medžiaga:</b>	Keramika
<b>Statybos pabaigos metai:</b>	1953	<b>Ilgis: m</b>	62,73
<b>Rekonstravimo pradžios metai:</b>		<b>Skersmuo: mm</b>	150
<b>Rekonstravimo pabaigos metai:</b>		<b>Aukštis: m</b>	
<b>Kap. remonto pradžios metai:</b>		<b>Plotis: m</b>	
<b>Kap. remonto pabaigos metai:</b>		<b>Gylis: m</b>	1,48
<b>Papr. remonto pradžios metai:</b>		<b>Markė:</b>	
<b>Papr. remonto pabaigos metai:</b>			

**Statinio sudėtinės dalies kadastro duomenys**

<b>Žymėjimas</b>	2KF16		
<b>Pavadinimas</b>	Vamzdynas		
<b>Statybos pradžios metai:</b>		<b>Medžiaga:</b>	Keramika
<b>Statybos pabaigos metai:</b>	1953	<b>Ilgis: m</b>	40,42
<b>Rekonstravimo pradžios metai:</b>		<b>Skersmuo: mm</b>	150
<b>Rekonstravimo pabaigos metai:</b>		<b>Aukštis: m</b>	
<b>Kap. remonto pradžios metai:</b>		<b>Plotis: m</b>	
<b>Kap. remonto pabaigos metai:</b>		<b>Gylis: m</b>	1,48
<b>Papr. remonto pradžios metai:</b>		<b>Markė:</b>	
<b>Papr. remonto pabaigos metai:</b>			



\* 1 1 0 0 3 7 0 0 7 6 \*

**Statinio sudėtinės dalies kadastro duomenys**

<b>Žymėjimas</b>	2KF17		
<b>Pavadinimas</b>	Vamzdynas		
<b>Statybos pradžios metai:</b>		<b>Medžiaga:</b>	Keramika
<b>Statybos pabaigos metai:</b>	1953	<b>Ilgis: m</b>	445,09
<b>Rekonstravimo pradžios metai:</b>		<b>Skersmuo: mm</b>	200
<b>Rekonstravimo pabaigos metai:</b>		<b>Aukštis: m</b>	
<b>Kap. remonto pradžios metai:</b>		<b>Plotis: m</b>	
<b>Kap. remonto pabaigos metai:</b>		<b>Gylis: m</b>	1,48
<b>Papr. remonto pradžios metai:</b>		<b>Markė:</b>	
<b>Papr. remonto pabaigos metai:</b>			

**Statinio sudėtinės dalies kadastro duomenys**

<b>Žymėjimas</b>	2KF18		
<b>Pavadinimas</b>	Vamzdynas		
<b>Statybos pradžios metai:</b>		<b>Medžiaga:</b>	Ketus
<b>Statybos pabaigos metai:</b>	1953	<b>Ilgis: m</b>	24,08
<b>Rekonstravimo pradžios metai:</b>		<b>Skersmuo: mm</b>	100
<b>Rekonstravimo pabaigos metai:</b>		<b>Aukštis: m</b>	
<b>Kap. remonto pradžios metai:</b>		<b>Plotis: m</b>	
<b>Kap. remonto pabaigos metai:</b>		<b>Gylis: m</b>	1,48
<b>Papr. remonto pradžios metai:</b>		<b>Markė:</b>	
<b>Papr. remonto pabaigos metai:</b>			

**Statinio sudėtinės dalies kadastro duomenys**

<b>Žymėjimas</b>	17(131a)		
<b>Pavadinimas</b>	Šulinys		
<b>Statybos pradžios metai:</b>		<b>Ilgis: m</b>	
<b>Statybos pabaigos metai:</b>	1953	<b>Plotis: m</b>	
<b>Rekonstravimo pradžios metai:</b>	2018	<b>Gylis: m</b>	2,25
<b>Rekonstravimo pabaigos metai:</b>	2019	<b>Skersmuo: mm</b>	1000
<b>Kap. remonto pradžios metai:</b>		<b>Tūris: kub. m</b>	
<b>Kap. remonto pabaigos metai:</b>		<b>Kiekis: vnt.</b>	1
<b>Papr. remonto pradžios metai:</b>		<b>Koordinatė X:</b>	6180242,79
<b>Papr. remonto pabaigos metai:</b>		<b>Koordinatė Y:</b>	319841,51
<b>Medžiaga:</b>	Betonas		



\* 1 1 0 0 3 7 0 0 7 6 \*

**Statinio sudėtinės dalies kadastro duomenys**

<b>Žymėjimas</b>	127		
<b>Pavadinimas</b>	Šulinys		
<b>Statybos pradžios metai:</b>		<b>Ilgis: m</b>	
<b>Statybos pabaigos metai:</b>	1953	<b>Plotis: m</b>	
<b>Rekonstravimo pradžios metai:</b>		<b>Gylis: m</b>	2,13
<b>Rekonstravimo pabaigos metai:</b>		<b>Skersmuo: mm</b>	1000
<b>Kap. remonto pradžios metai:</b>		<b>Tūris: kub. m</b>	
<b>Kap. remonto pabaigos metai:</b>		<b>Kiekis: vnt.</b>	1
<b>Papr. remonto pradžios metai:</b>		<b>Koordinatė X:</b>	6180241,26
<b>Papr. remonto pabaigos metai:</b>		<b>Koordinatė Y:</b>	319823,85
<b>Medžiaga:</b>	Gelžbetonis		

**Statinio sudėtinės dalies kadastro duomenys**

<b>Žymėjimas</b>	126		
<b>Pavadinimas</b>	Šulinys		
<b>Statybos pradžios metai:</b>		<b>Ilgis: m</b>	
<b>Statybos pabaigos metai:</b>	1953	<b>Plotis: m</b>	
<b>Rekonstravimo pradžios metai:</b>		<b>Gylis: m</b>	2,2
<b>Rekonstravimo pabaigos metai:</b>		<b>Skersmuo: mm</b>	1000
<b>Kap. remonto pradžios metai:</b>		<b>Tūris: kub. m</b>	
<b>Kap. remonto pabaigos metai:</b>		<b>Kiekis: vnt.</b>	1
<b>Papr. remonto pradžios metai:</b>		<b>Koordinatė X:</b>	6180241,63
<b>Papr. remonto pabaigos metai:</b>		<b>Koordinatė Y:</b>	319818,99
<b>Medžiaga:</b>	Gelžbetonis		

**Statinio sudėtinės dalies kadastro duomenys**

<b>Žymėjimas</b>	125		
<b>Pavadinimas</b>	Šulinys		
<b>Statybos pradžios metai:</b>		<b>Ilgis: m</b>	
<b>Statybos pabaigos metai:</b>	1953	<b>Plotis: m</b>	
<b>Rekonstravimo pradžios metai:</b>		<b>Gylis: m</b>	1,24
<b>Rekonstravimo pabaigos metai:</b>		<b>Skersmuo: mm</b>	1000
<b>Kap. remonto pradžios metai:</b>		<b>Tūris: kub. m</b>	
<b>Kap. remonto pabaigos metai:</b>		<b>Kiekis: vnt.</b>	1
<b>Papr. remonto pradžios metai:</b>		<b>Koordinatė X:</b>	6180233,27
<b>Papr. remonto pabaigos metai:</b>		<b>Koordinatė Y:</b>	319818,98
<b>Medžiaga:</b>	Gelžbetonis		



\* 1 1 0 0 3 7 0 0 7 6 \*

**Statinio sudėtinės dalies kadastro duomenys**

<b>Žymėjimas</b>	136		
<b>Pavadinimas</b>	Šulinys		
<b>Statybos pradžios metai:</b>		<b>Ilgis: m</b>	
<b>Statybos pabaigos metai:</b>	1953	<b>Plotis: m</b>	
<b>Rekonstravimo pradžios metai:</b>		<b>Gylis: m</b>	1,94
<b>Rekonstravimo pabaigos metai:</b>		<b>Skersmuo: mm</b>	1000
<b>Kap. remonto pradžios metai:</b>		<b>Tūris: kub. m</b>	
<b>Kap. remonto pabaigos metai:</b>		<b>Kiekis: vnt.</b>	1
<b>Papr. remonto pradžios metai:</b>		<b>Koordinatė X:</b>	6180238,19
<b>Papr. remonto pabaigos metai:</b>		<b>Koordinatė Y:</b>	319859,67
<b>Medžiaga:</b>	Gelžbetonis		

**Statinio sudėtinės dalies kadastro duomenys**

<b>Žymėjimas</b>	22a(136a)		
<b>Pavadinimas</b>	Šulinys		
<b>Statybos pradžios metai:</b>		<b>Ilgis: m</b>	
<b>Statybos pabaigos metai:</b>	1953	<b>Plotis: m</b>	
<b>Rekonstravimo pradžios metai:</b>	2018	<b>Gylis: m</b>	1,79
<b>Rekonstravimo pabaigos metai:</b>	2019	<b>Skersmuo: mm</b>	1000
<b>Kap. remonto pradžios metai:</b>		<b>Tūris: kub. m</b>	
<b>Kap. remonto pabaigos metai:</b>		<b>Kiekis: vnt.</b>	1
<b>Papr. remonto pradžios metai:</b>		<b>Koordinatė X:</b>	6180223,33
<b>Papr. remonto pabaigos metai:</b>		<b>Koordinatė Y:</b>	319855,4
<b>Medžiaga:</b>	Betonas		

**Statinio sudėtinės dalies kadastro duomenys**

<b>Žymėjimas</b>	29a(140a)		
<b>Pavadinimas</b>	Šulinys		
<b>Statybos pradžios metai:</b>		<b>Ilgis: m</b>	
<b>Statybos pabaigos metai:</b>	1953	<b>Plotis: m</b>	
<b>Rekonstravimo pradžios metai:</b>	2018	<b>Gylis: m</b>	1,6
<b>Rekonstravimo pabaigos metai:</b>	2019	<b>Skersmuo: mm</b>	1000
<b>Kap. remonto pradžios metai:</b>		<b>Tūris: kub. m</b>	
<b>Kap. remonto pabaigos metai:</b>		<b>Kiekis: vnt.</b>	1
<b>Papr. remonto pradžios metai:</b>		<b>Koordinatė X:</b>	6180206,47
<b>Papr. remonto pabaigos metai:</b>		<b>Koordinatė Y:</b>	319851,63
<b>Medžiaga:</b>	Betonas		



\* 1 1 0 0 3 7 0 0 7 6 \*

**Statinio sudėtinės dalies kadastro duomenys**

<b>Žymėjimas</b>	30a(138a)		
<b>Pavadinimas</b>	Šulinys		
<b>Statybos pradžios metai:</b>		<b>Ilgis: m</b>	
<b>Statybos pabaigos metai:</b>	1953	<b>Plotis: m</b>	
<b>Rekonstravimo pradžios metai:</b>	2018	<b>Gylis: m</b>	1,2
<b>Rekonstravimo pabaigos metai:</b>	2019	<b>Skersmuo: mm</b>	1000
<b>Kap. remonto pradžios metai:</b>		<b>Tūris: kub. m</b>	
<b>Kap. remonto pabaigos metai:</b>		<b>Kiekis: vnt.</b>	1
<b>Papr. remonto pradžios metai:</b>		<b>Koordinatė X:</b>	6180205,41
<b>Papr. remonto pabaigos metai:</b>		<b>Koordinatė Y:</b>	319859,52
<b>Medžiaga:</b>	Betonas		

**Statinio sudėtinės dalies kadastro duomenys**

<b>Žymėjimas</b>	24		
<b>Pavadinimas</b>	Šulinys		
<b>Statybos pradžios metai:</b>		<b>Ilgis: m</b>	
<b>Statybos pabaigos metai:</b>	1953	<b>Plotis: m</b>	
<b>Rekonstravimo pradžios metai:</b>		<b>Gylis: m</b>	1,1
<b>Rekonstravimo pabaigos metai:</b>		<b>Skersmuo: mm</b>	1000
<b>Kap. remonto pradžios metai:</b>		<b>Tūris: kub. m</b>	
<b>Kap. remonto pabaigos metai:</b>		<b>Kiekis: vnt.</b>	1
<b>Papr. remonto pradžios metai:</b>		<b>Koordinatė X:</b>	6180324,74
<b>Papr. remonto pabaigos metai:</b>		<b>Koordinatė Y:</b>	320046,82
<b>Medžiaga:</b>	Gelžbetonis		

**Statinio sudėtinės dalies kadastro duomenys**

<b>Žymėjimas</b>	25		
<b>Pavadinimas</b>	Šulinys		
<b>Statybos pradžios metai:</b>		<b>Ilgis: m</b>	
<b>Statybos pabaigos metai:</b>	1953	<b>Plotis: m</b>	
<b>Rekonstravimo pradžios metai:</b>		<b>Gylis: m</b>	0,75
<b>Rekonstravimo pabaigos metai:</b>		<b>Skersmuo: mm</b>	1000
<b>Kap. remonto pradžios metai:</b>		<b>Tūris: kub. m</b>	
<b>Kap. remonto pabaigos metai:</b>		<b>Kiekis: vnt.</b>	1
<b>Papr. remonto pradžios metai:</b>		<b>Koordinatė X:</b>	6180321,92
<b>Papr. remonto pabaigos metai:</b>		<b>Koordinatė Y:</b>	320057,83
<b>Medžiaga:</b>	Gelžbetonis		



\* 1 1 0 0 3 7 0 0 7 6 \*

**Statinio sudėtinės dalies kadastro duomenys**

<b>Žymėjimas</b>	21a		
<b>Pavadinimas</b>	Šulinys		
<b>Statybos pradžios metai:</b>		<b>Ilgis: m</b>	
<b>Statybos pabaigos metai:</b>	1953	<b>Plotis: m</b>	
<b>Rekonstravimo pradžios metai:</b>		<b>Gylis: m</b>	0,73
<b>Rekonstravimo pabaigos metai:</b>		<b>Skersmuo: mm</b>	1000
<b>Kap. remonto pradžios metai:</b>		<b>Tūris: kub. m</b>	
<b>Kap. remonto pabaigos metai:</b>		<b>Kiekis: vnt.</b>	1
<b>Papr. remonto pradžios metai:</b>		<b>Koordinatė X:</b>	6180314,09
<b>Papr. remonto pabaigos metai:</b>		<b>Koordinatė Y:</b>	320056,21
<b>Medžiaga:</b>	Gelžbetonis		

**Statinio sudėtinės dalies kadastro duomenys**

<b>Žymėjimas</b>	30		
<b>Pavadinimas</b>	Šulinys		
<b>Statybos pradžios metai:</b>		<b>Ilgis: m</b>	
<b>Statybos pabaigos metai:</b>	1953	<b>Plotis: m</b>	
<b>Rekonstravimo pradžios metai:</b>		<b>Gylis: m</b>	0,88
<b>Rekonstravimo pabaigos metai:</b>		<b>Skersmuo: mm</b>	1000
<b>Kap. remonto pradžios metai:</b>		<b>Tūris: kub. m</b>	
<b>Kap. remonto pabaigos metai:</b>		<b>Kiekis: vnt.</b>	1
<b>Papr. remonto pradžios metai:</b>		<b>Koordinatė X:</b>	6180302,45
<b>Papr. remonto pabaigos metai:</b>		<b>Koordinatė Y:</b>	320052,56
<b>Medžiaga:</b>	Gelžbetonis		

**Statinio sudėtinės dalies kadastro duomenys**

<b>Žymėjimas</b>	22a		
<b>Pavadinimas</b>	Šulinys		
<b>Statybos pradžios metai:</b>		<b>Ilgis: m</b>	
<b>Statybos pabaigos metai:</b>	1953	<b>Plotis: m</b>	
<b>Rekonstravimo pradžios metai:</b>		<b>Gylis: m</b>	0,97
<b>Rekonstravimo pabaigos metai:</b>		<b>Skersmuo: mm</b>	1000
<b>Kap. remonto pradžios metai:</b>		<b>Tūris: kub. m</b>	
<b>Kap. remonto pabaigos metai:</b>		<b>Kiekis: vnt.</b>	1
<b>Papr. remonto pradžios metai:</b>		<b>Koordinatė X:</b>	6180329,66
<b>Papr. remonto pabaigos metai:</b>		<b>Koordinatė Y:</b>	320060,41
<b>Medžiaga:</b>	Gelžbetonis		



\* 1 1 0 0 3 7 0 0 7 6 \*



**Statinio sudėtinės dalies kadastro duomenys**

<b>Žymėjimas</b>	23a		
<b>Pavadinimas</b>	Šulinys		
<b>Statybos pradžios metai:</b>		<b>Ilgis: m</b>	
<b>Statybos pabaigos metai:</b>	1953	<b>Plotis: m</b>	
<b>Rekonstravimo pradžios metai:</b>		<b>Gylis: m</b>	0,94
<b>Rekonstravimo pabaigos metai:</b>		<b>Skersmuo: mm</b>	1000
<b>Kap. remonto pradžios metai:</b>		<b>Tūris: kub. m</b>	
<b>Kap. remonto pabaigos metai:</b>		<b>Kiekis: vnt.</b>	1
<b>Papr. remonto pradžios metai:</b>		<b>Koordinatė X:</b>	6180335,78
<b>Papr. remonto pabaigos metai:</b>		<b>Koordinatė Y:</b>	320062,4
<b>Medžiaga:</b>	Gelžbetonis		

**Statinio sudėtinės dalies kadastro duomenys**

<b>Žymėjimas</b>	227		
<b>Pavadinimas</b>	Šulinys		
<b>Statybos pradžios metai:</b>		<b>Ilgis: m</b>	
<b>Statybos pabaigos metai:</b>	1953	<b>Plotis: m</b>	
<b>Rekonstravimo pradžios metai:</b>		<b>Gylis: m</b>	2,27
<b>Rekonstravimo pabaigos metai:</b>		<b>Skersmuo: mm</b>	1000
<b>Kap. remonto pradžios metai:</b>		<b>Tūris: kub. m</b>	
<b>Kap. remonto pabaigos metai:</b>		<b>Kiekis: vnt.</b>	1
<b>Papr. remonto pradžios metai:</b>		<b>Koordinatė X:</b>	6180346,8
<b>Papr. remonto pabaigos metai:</b>		<b>Koordinatė Y:</b>	320064,21
<b>Medžiaga:</b>	Gelžbetonis		

**Statinio sudėtinės dalies kadastro duomenys**

<b>Žymėjimas</b>	223		
<b>Pavadinimas</b>	Šulinys		
<b>Statybos pradžios metai:</b>		<b>Ilgis: m</b>	
<b>Statybos pabaigos metai:</b>	1953	<b>Plotis: m</b>	
<b>Rekonstravimo pradžios metai:</b>		<b>Gylis: m</b>	1,2
<b>Rekonstravimo pabaigos metai:</b>		<b>Skersmuo: mm</b>	1000
<b>Kap. remonto pradžios metai:</b>		<b>Tūris: kub. m</b>	
<b>Kap. remonto pabaigos metai:</b>		<b>Kiekis: vnt.</b>	1
<b>Papr. remonto pradžios metai:</b>		<b>Koordinatė X:</b>	6180379,01
<b>Papr. remonto pabaigos metai:</b>		<b>Koordinatė Y:</b>	320062,4
<b>Medžiaga:</b>	Gelžbetonis		



\* 1 1 0 0 3 7 0 0 7 6 \*

**Statinio sudėtinės dalies kadastro duomenys**

<b>Žymėjimas</b>	221		
<b>Pavadinimas</b>	Šulinys		
<b>Statybos pradžios metai:</b>		<b>Ilgis: m</b>	
<b>Statybos pabaigos metai:</b>	1953	<b>Plotis: m</b>	
<b>Rekonstravimo pradžios metai:</b>		<b>Gylis: m</b>	1,15
<b>Rekonstravimo pabaigos metai:</b>		<b>Skersmuo: mm</b>	600
<b>Kap. remonto pradžios metai:</b>		<b>Tūris: kub. m</b>	
<b>Kap. remonto pabaigos metai:</b>		<b>Kiekis: vnt.</b>	1
<b>Papr. remonto pradžios metai:</b>		<b>Koordinatė X:</b>	6180377,28
<b>Papr. remonto pabaigos metai:</b>		<b>Koordinatė Y:</b>	320071,58
<b>Medžiaga:</b>	Gelžbetonis		

**Statinio sudėtinės dalies kadastro duomenys**

<b>Žymėjimas</b>	222		
<b>Pavadinimas</b>	Šulinys		
<b>Statybos pradžios metai:</b>		<b>Ilgis: m</b>	
<b>Statybos pabaigos metai:</b>	1953	<b>Plotis: m</b>	
<b>Rekonstravimo pradžios metai:</b>		<b>Gylis: m</b>	0,9
<b>Rekonstravimo pabaigos metai:</b>		<b>Skersmuo: mm</b>	700
<b>Kap. remonto pradžios metai:</b>		<b>Tūris: kub. m</b>	
<b>Kap. remonto pabaigos metai:</b>		<b>Kiekis: vnt.</b>	1
<b>Papr. remonto pradžios metai:</b>		<b>Koordinatė X:</b>	6180381,43
<b>Papr. remonto pabaigos metai:</b>		<b>Koordinatė Y:</b>	320073,09
<b>Medžiaga:</b>	Gelžbetonis		

**Statinio sudėtinės dalies kadastro duomenys**

<b>Žymėjimas</b>	179a		
<b>Pavadinimas</b>	Šulinys		
<b>Statybos pradžios metai:</b>		<b>Ilgis: m</b>	
<b>Statybos pabaigos metai:</b>	1953	<b>Plotis: m</b>	
<b>Rekonstravimo pradžios metai:</b>		<b>Gylis: m</b>	0,53
<b>Rekonstravimo pabaigos metai:</b>		<b>Skersmuo: mm</b>	700
<b>Kap. remonto pradžios metai:</b>		<b>Tūris: kub. m</b>	
<b>Kap. remonto pabaigos metai:</b>		<b>Kiekis: vnt.</b>	1
<b>Papr. remonto pradžios metai:</b>		<b>Koordinatė X:</b>	6180392,19
<b>Papr. remonto pabaigos metai:</b>		<b>Koordinatė Y:</b>	320075,85
<b>Medžiaga:</b>	Gelžbetonis		



\* 1 1 0 0 3 7 0 0 7 6 \*

**Statinio sudėtinės dalies kadastro duomenys**

<b>Žymėjimas</b>	177		
<b>Pavadinimas</b>	Šulinys		
<b>Statybos pradžios metai:</b>		<b>Ilgis: m</b>	
<b>Statybos pabaigos metai:</b>	1953	<b>Plotis: m</b>	
<b>Rekonstravimo pradžios metai:</b>		<b>Gylis: m</b>	1,3
<b>Rekonstravimo pabaigos metai:</b>		<b>Skersmuo: mm</b>	1000
<b>Kap. remonto pradžios metai:</b>		<b>Tūris: kub. m</b>	
<b>Kap. remonto pabaigos metai:</b>		<b>Kiekis: vnt.</b>	1
<b>Papr. remonto pradžios metai:</b>		<b>Koordinatė X:</b>	6180399,25
<b>Papr. remonto pabaigos metai:</b>		<b>Koordinatė Y:</b>	320043,77
<b>Medžiaga:</b>	Gelžbetonis		

**Statinio sudėtinės dalies kadastro duomenys**

<b>Žymėjimas</b>	161		
<b>Pavadinimas</b>	Šulinys		
<b>Statybos pradžios metai:</b>		<b>Ilgis: m</b>	
<b>Statybos pabaigos metai:</b>	1953	<b>Plotis: m</b>	
<b>Rekonstravimo pradžios metai:</b>		<b>Gylis: m</b>	1,85
<b>Rekonstravimo pabaigos metai:</b>		<b>Skersmuo: mm</b>	1000
<b>Kap. remonto pradžios metai:</b>		<b>Tūris: kub. m</b>	
<b>Kap. remonto pabaigos metai:</b>		<b>Kiekis: vnt.</b>	1
<b>Papr. remonto pradžios metai:</b>		<b>Koordinatė X:</b>	6180402,66
<b>Papr. remonto pabaigos metai:</b>		<b>Koordinatė Y:</b>	320029,11
<b>Medžiaga:</b>	Gelžbetonis		

**Statinio sudėtinės dalies kadastro duomenys**

<b>Žymėjimas</b>	212		
<b>Pavadinimas</b>	Šulinys		
<b>Statybos pradžios metai:</b>		<b>Ilgis: m</b>	
<b>Statybos pabaigos metai:</b>	1953	<b>Plotis: m</b>	
<b>Rekonstravimo pradžios metai:</b>		<b>Gylis: m</b>	0,97
<b>Rekonstravimo pabaigos metai:</b>		<b>Skersmuo: mm</b>	1000
<b>Kap. remonto pradžios metai:</b>		<b>Tūris: kub. m</b>	
<b>Kap. remonto pabaigos metai:</b>		<b>Kiekis: vnt.</b>	1
<b>Papr. remonto pradžios metai:</b>		<b>Koordinatė X:</b>	6180389,73
<b>Papr. remonto pabaigos metai:</b>		<b>Koordinatė Y:</b>	320025,41
<b>Medžiaga:</b>	Gelžbetonis		



\* 1 1 0 0 3 7 0 0 7 6 \*

**Statinio sudėtinės dalies kadastro duomenys**

<b>Žymėjimas</b>	213		
<b>Pavadinimas</b>	Šulinys		
<b>Statybos pradžios metai:</b>		<b>Ilgis: m</b>	
<b>Statybos pabaigos metai:</b>	1953	<b>Plotis: m</b>	
<b>Rekonstravimo pradžios metai:</b>		<b>Gylis: m</b>	0,7
<b>Rekonstravimo pabaigos metai:</b>		<b>Skersmuo: mm</b>	1000
<b>Kap. remonto pradžios metai:</b>		<b>Tūris: kub. m</b>	
<b>Kap. remonto pabaigos metai:</b>		<b>Kiekis: vnt.</b>	1
<b>Papr. remonto pradžios metai:</b>		<b>Koordinatė X:</b>	6180382,89
<b>Papr. remonto pabaigos metai:</b>		<b>Koordinatė Y:</b>	320024,18
<b>Medžiaga:</b>	Gelžbetonis		

**Statinio sudėtinės dalies kadastro duomenys**

<b>Žymėjimas</b>	162		
<b>Pavadinimas</b>	Šulinys		
<b>Statybos pradžios metai:</b>		<b>Ilgis: m</b>	
<b>Statybos pabaigos metai:</b>	1953	<b>Plotis: m</b>	
<b>Rekonstravimo pradžios metai:</b>		<b>Gylis: m</b>	0,95
<b>Rekonstravimo pabaigos metai:</b>		<b>Skersmuo: mm</b>	1000
<b>Kap. remonto pradžios metai:</b>		<b>Tūris: kub. m</b>	
<b>Kap. remonto pabaigos metai:</b>		<b>Kiekis: vnt.</b>	1
<b>Papr. remonto pradžios metai:</b>		<b>Koordinatė X:</b>	6180409,24
<b>Papr. remonto pabaigos metai:</b>		<b>Koordinatė Y:</b>	320030,83
<b>Medžiaga:</b>	Gelžbetonis		

**Statinio sudėtinės dalies kadastro duomenys**

<b>Žymėjimas</b>	177a		
<b>Pavadinimas</b>	Šulinys		
<b>Statybos pradžios metai:</b>		<b>Ilgis: m</b>	
<b>Statybos pabaigos metai:</b>	1953	<b>Plotis: m</b>	
<b>Rekonstravimo pradžios metai:</b>		<b>Gylis: m</b>	0,83
<b>Rekonstravimo pabaigos metai:</b>		<b>Skersmuo: mm</b>	1000
<b>Kap. remonto pradžios metai:</b>		<b>Tūris: kub. m</b>	
<b>Kap. remonto pabaigos metai:</b>		<b>Kiekis: vnt.</b>	1
<b>Papr. remonto pradžios metai:</b>		<b>Koordinatė X:</b>	6180417,28
<b>Papr. remonto pabaigos metai:</b>		<b>Koordinatė Y:</b>	320033,09
<b>Medžiaga:</b>	Gelžbetonis		



**Statinio sudėtinės dalies kadastro duomenys**

<b>Žymėjimas</b>	174b		
<b>Pavadinimas</b>	Šulinys		
<b>Statybos pradžios metai:</b>		<b>Ilgis: m</b>	
<b>Statybos pabaigos metai:</b>	1953	<b>Plotis: m</b>	
<b>Rekonstravimo pradžios metai:</b>		<b>Gylis: m</b>	1,5
<b>Rekonstravimo pabaigos metai:</b>		<b>Skersmuo: mm</b>	1000
<b>Kap. remonto pradžios metai:</b>		<b>Tūris: kub. m</b>	
<b>Kap. remonto pabaigos metai:</b>		<b>Kiekis: vnt.</b>	1
<b>Papr. remonto pradžios metai:</b>		<b>Koordinatė X:</b>	6180429,31
<b>Papr. remonto pabaigos metai:</b>		<b>Koordinatė Y:</b>	320036,2
<b>Medžiaga:</b>	Gelžbetonis		

**Statinio sudėtinės dalies kadastro duomenys**

<b>Žymėjimas</b>	178a		
<b>Pavadinimas</b>	Šulinys		
<b>Statybos pradžios metai:</b>		<b>Ilgis: m</b>	
<b>Statybos pabaigos metai:</b>	1953	<b>Plotis: m</b>	
<b>Rekonstravimo pradžios metai:</b>		<b>Gylis: m</b>	0,9
<b>Rekonstravimo pabaigos metai:</b>		<b>Skersmuo: mm</b>	1000
<b>Kap. remonto pradžios metai:</b>		<b>Tūris: kub. m</b>	
<b>Kap. remonto pabaigos metai:</b>		<b>Kiekis: vnt.</b>	1
<b>Papr. remonto pradžios metai:</b>		<b>Koordinatė X:</b>	6180435,74
<b>Papr. remonto pabaigos metai:</b>		<b>Koordinatė Y:</b>	320038,19
<b>Medžiaga:</b>	Gelžbetonis		

**Statinio sudėtinės dalies kadastro duomenys**

<b>Žymėjimas</b>	180a		
<b>Pavadinimas</b>	Šulinys		
<b>Statybos pradžios metai:</b>		<b>Ilgis: m</b>	
<b>Statybos pabaigos metai:</b>	1953	<b>Plotis: m</b>	0,8
<b>Rekonstravimo pradžios metai:</b>		<b>Gylis: m</b>	0,73
<b>Rekonstravimo pabaigos metai:</b>		<b>Skersmuo: mm</b>	
<b>Kap. remonto pradžios metai:</b>		<b>Tūris: kub. m</b>	
<b>Kap. remonto pabaigos metai:</b>		<b>Kiekis: vnt.</b>	1
<b>Papr. remonto pradžios metai:</b>		<b>Koordinatė X:</b>	6180427,21
<b>Papr. remonto pabaigos metai:</b>		<b>Koordinatė Y:</b>	320044,52
<b>Medžiaga:</b>	Gelžbetonis		



\* 1 1 0 0 3 7 0 0 7 6 \*



**Statinio sudėtinės dalies kadastro duomenys**

<b>Žymėjimas</b>	214b		
<b>Pavadinimas</b>	Šulinys		
<b>Statybos pradžios metai:</b>		<b>Ilgis: m</b>	
<b>Statybos pabaigos metai:</b>	1953	<b>Plotis: m</b>	
<b>Rekonstravimo pradžios metai:</b>		<b>Gylis: m</b>	1,1
<b>Rekonstravimo pabaigos metai:</b>		<b>Skersmuo: mm</b>	1000
<b>Kap. remonto pradžios metai:</b>		<b>Tūris: kub. m</b>	
<b>Kap. remonto pabaigos metai:</b>		<b>Kiekis: vnt.</b>	1
<b>Papr. remonto pradžios metai:</b>		<b>Koordinatė X:</b>	6180345,3
<b>Papr. remonto pabaigos metai:</b>		<b>Koordinatė Y:</b>	320026,06
<b>Medžiaga:</b>	Gelžbetonis		

**Statinio sudėtinės dalies kadastro duomenys**

<b>Žymėjimas</b>	214a		
<b>Pavadinimas</b>	Šulinys		
<b>Statybos pradžios metai:</b>		<b>Ilgis: m</b>	
<b>Statybos pabaigos metai:</b>	1953	<b>Plotis: m</b>	
<b>Rekonstravimo pradžios metai:</b>		<b>Gylis: m</b>	1,06
<b>Rekonstravimo pabaigos metai:</b>		<b>Skersmuo: mm</b>	600
<b>Kap. remonto pradžios metai:</b>		<b>Tūris: kub. m</b>	
<b>Kap. remonto pabaigos metai:</b>		<b>Kiekis: vnt.</b>	1
<b>Papr. remonto pradžios metai:</b>		<b>Koordinatė X:</b>	6180346,26
<b>Papr. remonto pabaigos metai:</b>		<b>Koordinatė Y:</b>	320021,48
<b>Medžiaga:</b>	Gelžbetonis		

**Statinio sudėtinės dalies kadastro duomenys**

<b>Žymėjimas</b>	215		
<b>Pavadinimas</b>	Šulinys		
<b>Statybos pradžios metai:</b>		<b>Ilgis: m</b>	
<b>Statybos pabaigos metai:</b>	1953	<b>Plotis: m</b>	
<b>Rekonstravimo pradžios metai:</b>		<b>Gylis: m</b>	0,8
<b>Rekonstravimo pabaigos metai:</b>		<b>Skersmuo: mm</b>	1000
<b>Kap. remonto pradžios metai:</b>		<b>Tūris: kub. m</b>	
<b>Kap. remonto pabaigos metai:</b>		<b>Kiekis: vnt.</b>	1
<b>Papr. remonto pradžios metai:</b>		<b>Koordinatė X:</b>	6180347,56
<b>Papr. remonto pabaigos metai:</b>		<b>Koordinatė Y:</b>	320015,06
<b>Medžiaga:</b>	Gelžbetonis		



\* 1 1 0 0 3 7 0 0 7 6 \*

### Statinio sudėtinės dalies kadastro duomenys

Žymėjimas	214		
Pavadinimas	Šulinys		
Statybos pradžios metai:		Ilgis: m	
Statybos pabaigos metai:	1953	Plotis: m	
Rekonstravimo pradžios metai:		Gylis: m	0,85
Rekonstravimo pabaigos metai:		Skersmuo: mm	1000
Kap. remonto pradžios metai:		Tūris: kub. m	
Kap. remonto pabaigos metai:		Kiekis: vnt.	1
Papr. remonto pradžios metai:		Koordinatė X:	6180363,46
Papr. remonto pabaigos metai:		Koordinatė Y:	320019,99
Medžiaga:	Gelžbetonis		

### Statinio sudėtinės dalies kadastro duomenys

Žymėjimas	16		
Pavadinimas	Šulinys		
Statybos pradžios metai:		Ilgis: m	
Statybos pabaigos metai:	1953	Plotis: m	
Rekonstravimo pradžios metai:		Gylis: m	1,14
Rekonstravimo pabaigos metai:		Skersmuo: mm	1000
Kap. remonto pradžios metai:		Tūris: kub. m	
Kap. remonto pabaigos metai:		Kiekis: vnt.	1
Papr. remonto pradžios metai:		Koordinatė X:	6180337,17
Papr. remonto pabaigos metai:		Koordinatė Y:	320013,12
Medžiaga:	Gelžbetonis		

### Statinio sudėtinės dalies kadastro duomenys

Žymėjimas	17		
Pavadinimas	Šulinys		
Statybos pradžios metai:		Ilgis: m	
Statybos pabaigos metai:	1953	Plotis: m	
Rekonstravimo pradžios metai:		Gylis: m	1
Rekonstravimo pabaigos metai:		Skersmuo: mm	1000
Kap. remonto pradžios metai:		Tūris: kub. m	
Kap. remonto pabaigos metai:		Kiekis: vnt.	1
Papr. remonto pradžios metai:		Koordinatė X:	6180329,28
Papr. remonto pabaigos metai:		Koordinatė Y:	320010,65
Medžiaga:	Gelžbetonis		



\* 1 1 0 0 3 7 0 0 7 6 \*

**Statinio sudėtinės dalies kadastro duomenys**

<b>Žymėjimas</b>	42a		
<b>Pavadinimas</b>	Šulinys		
<b>Statybos pradžios metai:</b>		<b>Ilgis: m</b>	
<b>Statybos pabaigos metai:</b>	1953	<b>Plotis: m</b>	
<b>Rekonstravimo pradžios metai:</b>		<b>Gylis: m</b>	1,6
<b>Rekonstravimo pabaigos metai:</b>		<b>Skersmuo: mm</b>	1000
<b>Kap. remonto pradžios metai:</b>		<b>Tūris: kub. m</b>	
<b>Kap. remonto pabaigos metai:</b>		<b>Kiekis: vnt.</b>	1
<b>Papr. remonto pradžios metai:</b>		<b>Koordinatė X:</b>	6180337,88
<b>Papr. remonto pabaigos metai:</b>		<b>Koordinatė Y:</b>	320902,41
<b>Medžiaga:</b>	Gelžbetonis		

**Statinio sudėtinės dalies kadastro duomenys**

<b>Žymėjimas</b>	44a		
<b>Pavadinimas</b>	Šulinys		
<b>Statybos pradžios metai:</b>		<b>Ilgis: m</b>	
<b>Statybos pabaigos metai:</b>	1953	<b>Plotis: m</b>	
<b>Rekonstravimo pradžios metai:</b>		<b>Gylis: m</b>	1,6
<b>Rekonstravimo pabaigos metai:</b>		<b>Skersmuo: mm</b>	1000
<b>Kap. remonto pradžios metai:</b>		<b>Tūris: kub. m</b>	
<b>Kap. remonto pabaigos metai:</b>		<b>Kiekis: vnt.</b>	1
<b>Papr. remonto pradžios metai:</b>		<b>Koordinatė X:</b>	6180345,01
<b>Papr. remonto pabaigos metai:</b>		<b>Koordinatė Y:</b>	319900,88
<b>Medžiaga:</b>	Gelžbetonis		

**Statinio sudėtinės dalies kadastro duomenys**

<b>Žymėjimas</b>	248		
<b>Pavadinimas</b>	Šulinys		
<b>Statybos pradžios metai:</b>		<b>Ilgis: m</b>	
<b>Statybos pabaigos metai:</b>	1953	<b>Plotis: m</b>	
<b>Rekonstravimo pradžios metai:</b>		<b>Gylis: m</b>	1,54
<b>Rekonstravimo pabaigos metai:</b>		<b>Skersmuo: mm</b>	1000
<b>Kap. remonto pradžios metai:</b>		<b>Tūris: kub. m</b>	
<b>Kap. remonto pabaigos metai:</b>		<b>Kiekis: vnt.</b>	1
<b>Papr. remonto pradžios metai:</b>		<b>Koordinatė X:</b>	6180345,01
<b>Papr. remonto pabaigos metai:</b>		<b>Koordinatė Y:</b>	319900,08
<b>Medžiaga:</b>	Gelžbetonis		



\* 1 1 0 0 3 7 0 0 7 6 \*

**Statinio sudėtinės dalies kadastro duomenys**

<b>Žymėjimas</b>	249		
<b>Pavadinimas</b>	Šulinys		
<b>Statybos pradžios metai:</b>		<b>Ilgis: m</b>	
<b>Statybos pabaigos metai:</b>	1953	<b>Plotis: m</b>	
<b>Rekonstravimo pradžios metai:</b>		<b>Gylis: m</b>	2,22
<b>Rekonstravimo pabaigos metai:</b>		<b>Skersmuo: mm</b>	1000
<b>Kap. remonto pradžios metai:</b>		<b>Tūris: kub. m</b>	
<b>Kap. remonto pabaigos metai:</b>		<b>Kiekis: vnt.</b>	1
<b>Papr. remonto pradžios metai:</b>		<b>Koordinatė X:</b>	6180366,19
<b>Papr. remonto pabaigos metai:</b>		<b>Koordinatė Y:</b>	319907,45
<b>Medžiaga:</b>	Gelžbetonis		

**Statinio sudėtinės dalies kadastro duomenys**

<b>Žymėjimas</b>	242a		
<b>Pavadinimas</b>	Šulinys		
<b>Statybos pradžios metai:</b>		<b>Ilgis: m</b>	
<b>Statybos pabaigos metai:</b>	1953	<b>Plotis: m</b>	
<b>Rekonstravimo pradžios metai:</b>		<b>Gylis: m</b>	1,8
<b>Rekonstravimo pabaigos metai:</b>		<b>Skersmuo: mm</b>	1000
<b>Kap. remonto pradžios metai:</b>		<b>Tūris: kub. m</b>	
<b>Kap. remonto pabaigos metai:</b>		<b>Kiekis: vnt.</b>	1
<b>Papr. remonto pradžios metai:</b>		<b>Koordinatė X:</b>	6180376,16
<b>Papr. remonto pabaigos metai:</b>		<b>Koordinatė Y:</b>	319909,43
<b>Medžiaga:</b>	Gelžbetonis		

**Statinio sudėtinės dalies kadastro duomenys**

<b>Žymėjimas</b>	241a		
<b>Pavadinimas</b>	Šulinys		
<b>Statybos pradžios metai:</b>		<b>Ilgis: m</b>	
<b>Statybos pabaigos metai:</b>	1953	<b>Plotis: m</b>	
<b>Rekonstravimo pradžios metai:</b>		<b>Gylis: m</b>	1,59
<b>Rekonstravimo pabaigos metai:</b>		<b>Skersmuo: mm</b>	1000
<b>Kap. remonto pradžios metai:</b>		<b>Tūris: kub. m</b>	
<b>Kap. remonto pabaigos metai:</b>		<b>Kiekis: vnt.</b>	1
<b>Papr. remonto pradžios metai:</b>		<b>Koordinatė X:</b>	6180384,03
<b>Papr. remonto pabaigos metai:</b>		<b>Koordinatė Y:</b>	319911,69
<b>Medžiaga:</b>	Gelžbetonis		



**Statinio sudėtinės dalies kadastro duomenys**

<b>Žymėjimas</b>	95		
<b>Pavadinimas</b>	Šulinys		
<b>Statybos pradžios metai:</b>		<b>Ilgis: m</b>	
<b>Statybos pabaigos metai:</b>	1953	<b>Plotis: m</b>	
<b>Rekonstravimo pradžios metai:</b>		<b>Gylis: m</b>	1,64
<b>Rekonstravimo pabaigos metai:</b>		<b>Skersmuo: mm</b>	1000
<b>Kap. remonto pradžios metai:</b>		<b>Tūris: kub. m</b>	
<b>Kap. remonto pabaigos metai:</b>		<b>Kiekis: vnt.</b>	1
<b>Papr. remonto pradžios metai:</b>		<b>Koordinatė X:</b>	6180506,76
<b>Papr. remonto pabaigos metai:</b>		<b>Koordinatė Y:</b>	319895,38
<b>Medžiaga:</b>	Gelžbetonis		

**Statinio sudėtinės dalies kadastro duomenys**

<b>Žymėjimas</b>	96		
<b>Pavadinimas</b>	Šulinys		
<b>Statybos pradžios metai:</b>		<b>Ilgis: m</b>	
<b>Statybos pabaigos metai:</b>	1953	<b>Plotis: m</b>	
<b>Rekonstravimo pradžios metai:</b>		<b>Gylis: m</b>	1,6
<b>Rekonstravimo pabaigos metai:</b>		<b>Skersmuo: mm</b>	1000
<b>Kap. remonto pradžios metai:</b>		<b>Tūris: kub. m</b>	
<b>Kap. remonto pabaigos metai:</b>		<b>Kiekis: vnt.</b>	1
<b>Papr. remonto pradžios metai:</b>		<b>Koordinatė X:</b>	6180528,89
<b>Papr. remonto pabaigos metai:</b>		<b>Koordinatė Y:</b>	319900,88
<b>Medžiaga:</b>	Gelžbetonis		

**Statinio sudėtinės dalies kadastro duomenys**

<b>Žymėjimas</b>	97		
<b>Pavadinimas</b>	Šulinys		
<b>Statybos pradžios metai:</b>		<b>Ilgis: m</b>	
<b>Statybos pabaigos metai:</b>	1953	<b>Plotis: m</b>	
<b>Rekonstravimo pradžios metai:</b>		<b>Gylis: m</b>	1,57
<b>Rekonstravimo pabaigos metai:</b>		<b>Skersmuo: mm</b>	1000
<b>Kap. remonto pradžios metai:</b>		<b>Tūris: kub. m</b>	
<b>Kap. remonto pabaigos metai:</b>		<b>Kiekis: vnt.</b>	1
<b>Papr. remonto pradžios metai:</b>		<b>Koordinatė X:</b>	6180532,82
<b>Papr. remonto pabaigos metai:</b>		<b>Koordinatė Y:</b>	319908,67
<b>Medžiaga:</b>	Gelžbetonis		



\* 1 1 0 0 3 7 0 0 7 6 \*



**Statinio sudėtinės dalies kadastro duomenys**

<b>Žymėjimas</b>	98		
<b>Pavadinimas</b>	Šulinys		
<b>Statybos pradžios metai:</b>		<b>Ilgis: m</b>	
<b>Statybos pabaigos metai:</b>	1953	<b>Plotis: m</b>	
<b>Rekonstravimo pradžios metai:</b>		<b>Gylis: m</b>	1,27
<b>Rekonstravimo pabaigos metai:</b>		<b>Skersmuo: mm</b>	1000
<b>Kap. remonto pradžios metai:</b>		<b>Tūris: kub. m</b>	
<b>Kap. remonto pabaigos metai:</b>		<b>Kiekis: vnt.</b>	1
<b>Papr. remonto pradžios metai:</b>		<b>Koordinatė X:</b>	6180530,09
<b>Papr. remonto pabaigos metai:</b>		<b>Koordinatė Y:</b>	319916,97
<b>Medžiaga:</b>	Gelžbetonis		

**Statinio sudėtinės dalies kadastro duomenys**

<b>Žymėjimas</b>	99		
<b>Pavadinimas</b>	Šulinys		
<b>Statybos pradžios metai:</b>		<b>Ilgis: m</b>	
<b>Statybos pabaigos metai:</b>	1953	<b>Plotis: m</b>	
<b>Rekonstravimo pradžios metai:</b>		<b>Gylis: m</b>	1,1
<b>Rekonstravimo pabaigos metai:</b>		<b>Skersmuo: mm</b>	1000
<b>Kap. remonto pradžios metai:</b>		<b>Tūris: kub. m</b>	
<b>Kap. remonto pabaigos metai:</b>		<b>Kiekis: vnt.</b>	1
<b>Papr. remonto pradžios metai:</b>		<b>Koordinatė X:</b>	6180526,07
<b>Papr. remonto pabaigos metai:</b>		<b>Koordinatė Y:</b>	319927,21
<b>Medžiaga:</b>	Gelžbetonis		

**Statinio sudėtinės dalies kadastro duomenys**

<b>Žymėjimas</b>	59		
<b>Pavadinimas</b>	Šulinys		
<b>Statybos pradžios metai:</b>		<b>Ilgis: m</b>	
<b>Statybos pabaigos metai:</b>	1953	<b>Plotis: m</b>	
<b>Rekonstravimo pradžios metai:</b>		<b>Gylis: m</b>	0,92
<b>Rekonstravimo pabaigos metai:</b>		<b>Skersmuo: mm</b>	1000
<b>Kap. remonto pradžios metai:</b>		<b>Tūris: kub. m</b>	
<b>Kap. remonto pabaigos metai:</b>		<b>Kiekis: vnt.</b>	1
<b>Papr. remonto pradžios metai:</b>		<b>Koordinatė X:</b>	6180522
<b>Papr. remonto pabaigos metai:</b>		<b>Koordinatė Y:</b>	319940,34
<b>Medžiaga:</b>	Gelžbetonis		



\* 1 1 0 0 3 7 0 0 7 6 \*

**Statinio sudėtinės dalies kadastro duomenys**

<b>Žymėjimas</b>	205		
<b>Pavadinimas</b>	Šulinys		
<b>Statybos pradžios metai:</b>		<b>Ilgis: m</b>	
<b>Statybos pabaigos metai:</b>	1953	<b>Plotis: m</b>	
<b>Rekonstravimo pradžios metai:</b>		<b>Gylis: m</b>	2,13
<b>Rekonstravimo pabaigos metai:</b>		<b>Skersmuo: mm</b>	1000
<b>Kap. remonto pradžios metai:</b>		<b>Tūris: kub. m</b>	
<b>Kap. remonto pabaigos metai:</b>		<b>Kiekis: vnt.</b>	1
<b>Papr. remonto pradžios metai:</b>		<b>Koordinatė X:</b>	6180367,35
<b>Papr. remonto pabaigos metai:</b>		<b>Koordinatė Y:</b>	319939,71
<b>Medžiaga:</b>	Gelžbetonis		

**Statinio sudėtinės dalies kadastro duomenys**

<b>Žymėjimas</b>	208		
<b>Pavadinimas</b>	Šulinys		
<b>Statybos pradžios metai:</b>		<b>Ilgis: m</b>	
<b>Statybos pabaigos metai:</b>	1953	<b>Plotis: m</b>	
<b>Rekonstravimo pradžios metai:</b>		<b>Gylis: m</b>	1,95
<b>Rekonstravimo pabaigos metai:</b>		<b>Skersmuo: mm</b>	1000
<b>Kap. remonto pradžios metai:</b>		<b>Tūris: kub. m</b>	
<b>Kap. remonto pabaigos metai:</b>		<b>Kiekis: vnt.</b>	1
<b>Papr. remonto pradžios metai:</b>		<b>Koordinatė X:</b>	6180362,95
<b>Papr. remonto pabaigos metai:</b>		<b>Koordinatė Y:</b>	319952,2
<b>Medžiaga:</b>	Gelžbetonis		

**Statinio sudėtinės dalies kadastro duomenys**

<b>Žymėjimas</b>	207		
<b>Pavadinimas</b>	Šulinys		
<b>Statybos pradžios metai:</b>		<b>Ilgis: m</b>	
<b>Statybos pabaigos metai:</b>	1953	<b>Plotis: m</b>	
<b>Rekonstravimo pradžios metai:</b>		<b>Gylis: m</b>	2
<b>Rekonstravimo pabaigos metai:</b>		<b>Skersmuo: mm</b>	1000
<b>Kap. remonto pradžios metai:</b>		<b>Tūris: kub. m</b>	
<b>Kap. remonto pabaigos metai:</b>		<b>Kiekis: vnt.</b>	1
<b>Papr. remonto pradžios metai:</b>		<b>Koordinatė X:</b>	6180352,34
<b>Papr. remonto pabaigos metai:</b>		<b>Koordinatė Y:</b>	319949,2
<b>Medžiaga:</b>	Gelžbetonis		



\* 1 1 0 0 3 7 0 0 7 6 \*

**Statinio sudėtinės dalies kadastro duomenys**

<b>Žymėjimas</b>	206		
<b>Pavadinimas</b>	Šulinys		
<b>Statybos pradžios metai:</b>		<b>Ilgis: m</b>	
<b>Statybos pabaigos metai:</b>	1953	<b>Plotis: m</b>	
<b>Rekonstravimo pradžios metai:</b>		<b>Gylis: m</b>	1,65
<b>Rekonstravimo pabaigos metai:</b>		<b>Skersmuo: mm</b>	1000
<b>Kap. remonto pradžios metai:</b>		<b>Tūris: kub. m</b>	
<b>Kap. remonto pabaigos metai:</b>		<b>Kiekis: vnt.</b>	1
<b>Papr. remonto pradžios metai:</b>		<b>Koordinatė X:</b>	6180345,71
<b>Papr. remonto pabaigos metai:</b>		<b>Koordinatė Y:</b>	319947,11
<b>Medžiaga:</b>	Gelžbetonis		

**Statinio sudėtinės dalies kadastro duomenys**

<b>Žymėjimas</b>	155		
<b>Pavadinimas</b>	Šulinys		
<b>Statybos pradžios metai:</b>		<b>Ilgis: m</b>	
<b>Statybos pabaigos metai:</b>	1953	<b>Plotis: m</b>	
<b>Rekonstravimo pradžios metai:</b>		<b>Gylis: m</b>	2,09
<b>Rekonstravimo pabaigos metai:</b>		<b>Skersmuo: mm</b>	1000
<b>Kap. remonto pradžios metai:</b>		<b>Tūris: kub. m</b>	
<b>Kap. remonto pabaigos metai:</b>		<b>Kiekis: vnt.</b>	1
<b>Papr. remonto pradžios metai:</b>		<b>Koordinatė X:</b>	6180395,19
<b>Papr. remonto pabaigos metai:</b>		<b>Koordinatė Y:</b>	319950,52
<b>Medžiaga:</b>	Gelžbetonis		

**Statinio sudėtinės dalies kadastro duomenys**

<b>Žymėjimas</b>	210		
<b>Pavadinimas</b>	Šulinys		
<b>Statybos pradžios metai:</b>		<b>Ilgis: m</b>	
<b>Statybos pabaigos metai:</b>	1953	<b>Plotis: m</b>	
<b>Rekonstravimo pradžios metai:</b>		<b>Gylis: m</b>	1,88
<b>Rekonstravimo pabaigos metai:</b>		<b>Skersmuo: mm</b>	1000
<b>Kap. remonto pradžios metai:</b>		<b>Tūris: kub. m</b>	
<b>Kap. remonto pabaigos metai:</b>		<b>Kiekis: vnt.</b>	1
<b>Papr. remonto pradžios metai:</b>		<b>Koordinatė X:</b>	6180393,07
<b>Papr. remonto pabaigos metai:</b>		<b>Koordinatė Y:</b>	319959,43
<b>Medžiaga:</b>	Gelžbetonis		



\* 1 1 0 0 3 7 0 0 7 6 \*

**Statinio sudėtinės dalies kadastro duomenys**

<b>Žymėjimas</b>	209		
<b>Pavadinimas</b>	Šulinys		
<b>Statybos pradžios metai:</b>		<b>Ilgis: m</b>	
<b>Statybos pabaigos metai:</b>	1953	<b>Plotis: m</b>	
<b>Rekonstravimo pradžios metai:</b>		<b>Gylis: m</b>	1,65
<b>Rekonstravimo pabaigos metai:</b>		<b>Skersmuo: mm</b>	1000
<b>Kap. remonto pradžios metai:</b>		<b>Tūris: kub. m</b>	
<b>Kap. remonto pabaigos metai:</b>		<b>Kiekis: vnt.</b>	1
<b>Papr. remonto pradžios metai:</b>		<b>Koordinatė X:</b>	6180378,97
<b>Papr. remonto pabaigos metai:</b>		<b>Koordinatė Y:</b>	319956,36
<b>Medžiaga:</b>	Gelžbetonis		

**Statinio sudėtinės dalies kadastro duomenys**

<b>Žymėjimas</b>	154a		
<b>Pavadinimas</b>	Šulinys		
<b>Statybos pradžios metai:</b>		<b>Ilgis: m</b>	
<b>Statybos pabaigos metai:</b>	1953	<b>Plotis: m</b>	
<b>Rekonstravimo pradžios metai:</b>		<b>Gylis: m</b>	2
<b>Rekonstravimo pabaigos metai:</b>		<b>Skersmuo: mm</b>	1000
<b>Kap. remonto pradžios metai:</b>		<b>Tūris: kub. m</b>	
<b>Kap. remonto pabaigos metai:</b>		<b>Kiekis: vnt.</b>	1
<b>Papr. remonto pradžios metai:</b>		<b>Koordinatė X:</b>	6180406,26
<b>Papr. remonto pabaigos metai:</b>		<b>Koordinatė Y:</b>	319963,9
<b>Medžiaga:</b>	Gelžbetonis		

**Statinio sudėtinės dalies kadastro duomenys**

<b>Žymėjimas</b>	155a		
<b>Pavadinimas</b>	Šulinys		
<b>Statybos pradžios metai:</b>		<b>Ilgis: m</b>	
<b>Statybos pabaigos metai:</b>	1953	<b>Plotis: m</b>	
<b>Rekonstravimo pradžios metai:</b>		<b>Gylis: m</b>	1,98
<b>Rekonstravimo pabaigos metai:</b>		<b>Skersmuo: mm</b>	1000
<b>Kap. remonto pradžios metai:</b>		<b>Tūris: kub. m</b>	
<b>Kap. remonto pabaigos metai:</b>		<b>Kiekis: vnt.</b>	1
<b>Papr. remonto pradžios metai:</b>		<b>Koordinatė X:</b>	6180412,02
<b>Papr. remonto pabaigos metai:</b>		<b>Koordinatė Y:</b>	319964,95
<b>Medžiaga:</b>	Gelžbetonis		



\* 1 1 0 0 3 7 0 0 7 6 \*

**Statinio sudėtinės dalies kadastro duomenys**

<b>Žymėjimas</b>	191		
<b>Pavadinimas</b>	Šulinys		
<b>Statybos pradžios metai:</b>		<b>Ilgis: m</b>	
<b>Statybos pabaigos metai:</b>	1953	<b>Plotis: m</b>	
<b>Rekonstravimo pradžios metai:</b>		<b>Gylis: m</b>	2,17
<b>Rekonstravimo pabaigos metai:</b>		<b>Skersmuo: mm</b>	1000
<b>Kap. remonto pradžios metai:</b>		<b>Tūris: kub. m</b>	
<b>Kap. remonto pabaigos metai:</b>		<b>Kiekis: vnt.</b>	1
<b>Papr. remonto pradžios metai:</b>		<b>Koordinatė X:</b>	6180415,92
<b>Papr. remonto pabaigos metai:</b>		<b>Koordinatė Y:</b>	319929,92
<b>Medžiaga:</b>	Gelžbetonis		

**Statinio sudėtinės dalies kadastro duomenys**

<b>Žymėjimas</b>	194		
<b>Pavadinimas</b>	Šulinys		
<b>Statybos pradžios metai:</b>		<b>Ilgis: m</b>	
<b>Statybos pabaigos metai:</b>	1953	<b>Plotis: m</b>	
<b>Rekonstravimo pradžios metai:</b>		<b>Gylis: m</b>	2,34
<b>Rekonstravimo pabaigos metai:</b>		<b>Skersmuo: mm</b>	1000
<b>Kap. remonto pradžios metai:</b>		<b>Tūris: kub. m</b>	
<b>Kap. remonto pabaigos metai:</b>		<b>Kiekis: vnt.</b>	1
<b>Papr. remonto pradžios metai:</b>		<b>Koordinatė X:</b>	6180418,37
<b>Papr. remonto pabaigos metai:</b>		<b>Koordinatė Y:</b>	319921,54
<b>Medžiaga:</b>	Gelžbetonis		

**Statinio sudėtinės dalies kadastro duomenys**

<b>Žymėjimas</b>	195		
<b>Pavadinimas</b>	Šulinys		
<b>Statybos pradžios metai:</b>		<b>Ilgis: m</b>	
<b>Statybos pabaigos metai:</b>	1953	<b>Plotis: m</b>	
<b>Rekonstravimo pradžios metai:</b>		<b>Gylis: m</b>	1,83
<b>Rekonstravimo pabaigos metai:</b>		<b>Skersmuo: mm</b>	1000
<b>Kap. remonto pradžios metai:</b>		<b>Tūris: kub. m</b>	
<b>Kap. remonto pabaigos metai:</b>		<b>Kiekis: vnt.</b>	1
<b>Papr. remonto pradžios metai:</b>		<b>Koordinatė X:</b>	6180404,75
<b>Papr. remonto pabaigos metai:</b>		<b>Koordinatė Y:</b>	319918,27
<b>Medžiaga:</b>	Gelžbetonis		



\* 1 1 0 0 3 7 0 0 7 6 \*



**Statinio sudėtinės dalies kadastro duomenys**

<b>Žymėjimas</b>	196		
<b>Pavadinimas</b>	Šulinys		
<b>Statybos pradžios metai:</b>		<b>Ilgis: m</b>	
<b>Statybos pabaigos metai:</b>	1953	<b>Plotis: m</b>	
<b>Rekonstravimo pradžios metai:</b>		<b>Gylis: m</b>	1,55
<b>Rekonstravimo pabaigos metai:</b>		<b>Skersmuo: mm</b>	1000
<b>Kap. remonto pradžios metai:</b>		<b>Tūris: kub. m</b>	
<b>Kap. remonto pabaigos metai:</b>		<b>Kiekis: vnt.</b>	1
<b>Papr. remonto pradžios metai:</b>		<b>Koordinatė X:</b>	6180397,78
<b>Papr. remonto pabaigos metai:</b>		<b>Koordinatė Y:</b>	319916,62
<b>Medžiaga:</b>	Gelžbetonis		

**Statinio sudėtinės dalies kadastro duomenys**

<b>Žymėjimas</b>	193		
<b>Pavadinimas</b>	Šulinys		
<b>Statybos pradžios metai:</b>		<b>Ilgis: m</b>	
<b>Statybos pabaigos metai:</b>	1953	<b>Plotis: m</b>	
<b>Rekonstravimo pradžios metai:</b>		<b>Gylis: m</b>	2,15
<b>Rekonstravimo pabaigos metai:</b>		<b>Skersmuo: mm</b>	1000
<b>Kap. remonto pradžios metai:</b>		<b>Tūris: kub. m</b>	
<b>Kap. remonto pabaigos metai:</b>		<b>Kiekis: vnt.</b>	1
<b>Papr. remonto pradžios metai:</b>		<b>Koordinatė X:</b>	6180430,22
<b>Papr. remonto pabaigos metai:</b>		<b>Koordinatė Y:</b>	319925,55
<b>Medžiaga:</b>	Gelžbetonis		

**Statinio sudėtinės dalies kadastro duomenys**

<b>Žymėjimas</b>	192		
<b>Pavadinimas</b>	Šulinys		
<b>Statybos pradžios metai:</b>		<b>Ilgis: m</b>	
<b>Statybos pabaigos metai:</b>	1953	<b>Plotis: m</b>	
<b>Rekonstravimo pradžios metai:</b>		<b>Gylis: m</b>	2,13
<b>Rekonstravimo pabaigos metai:</b>		<b>Skersmuo: mm</b>	1000
<b>Kap. remonto pradžios metai:</b>		<b>Tūris: kub. m</b>	
<b>Kap. remonto pabaigos metai:</b>		<b>Kiekis: vnt.</b>	1
<b>Papr. remonto pradžios metai:</b>		<b>Koordinatė X:</b>	6180436,89
<b>Papr. remonto pabaigos metai:</b>		<b>Koordinatė Y:</b>	319926,95
<b>Medžiaga:</b>	Gelžbetonis		



\* 1 1 0 0 3 7 0 0 7 6 \*

**Statinio sudėtinės dalies kadastro duomenys**

<b>Žymėjimas</b>	145		
<b>Pavadinimas</b>	Šulinys		
<b>Statybos pradžios metai:</b>		<b>Ilgis: m</b>	
<b>Statybos pabaigos metai:</b>	1953	<b>Plotis: m</b>	
<b>Rekonstravimo pradžios metai:</b>		<b>Gylis: m</b>	2,25
<b>Rekonstravimo pabaigos metai:</b>		<b>Skersmuo: mm</b>	1000
<b>Kap. remonto pradžios metai:</b>		<b>Tūris: kub. m</b>	
<b>Kap. remonto pabaigos metai:</b>		<b>Kiekis: vnt.</b>	1
<b>Papr. remonto pradžios metai:</b>		<b>Koordinatė X:</b>	6180451,24
<b>Papr. remonto pabaigos metai:</b>		<b>Koordinatė Y:</b>	319929,87
<b>Medžiaga:</b>	Gelžbetonis		

**Statinio sudėtinės dalies kadastro duomenys**

<b>Žymėjimas</b>	144		
<b>Pavadinimas</b>	Šulinys		
<b>Statybos pradžios metai:</b>		<b>Ilgis: m</b>	
<b>Statybos pabaigos metai:</b>	1953	<b>Plotis: m</b>	
<b>Rekonstravimo pradžios metai:</b>		<b>Gylis: m</b>	2,28
<b>Rekonstravimo pabaigos metai:</b>		<b>Skersmuo: mm</b>	1000
<b>Kap. remonto pradžios metai:</b>		<b>Tūris: kub. m</b>	
<b>Kap. remonto pabaigos metai:</b>		<b>Kiekis: vnt.</b>	1
<b>Papr. remonto pradžios metai:</b>		<b>Koordinatė X:</b>	6180457,07
<b>Papr. remonto pabaigos metai:</b>		<b>Koordinatė Y:</b>	319931,46
<b>Medžiaga:</b>	Gelžbetonis		

**Statinio sudėtinės dalies kadastro duomenys**

<b>Žymėjimas</b>	143		
<b>Pavadinimas</b>	Šulinys		
<b>Statybos pradžios metai:</b>		<b>Ilgis: m</b>	
<b>Statybos pabaigos metai:</b>	1953	<b>Plotis: m</b>	
<b>Rekonstravimo pradžios metai:</b>		<b>Gylis: m</b>	2,25
<b>Rekonstravimo pabaigos metai:</b>		<b>Skersmuo: mm</b>	1000
<b>Kap. remonto pradžios metai:</b>		<b>Tūris: kub. m</b>	
<b>Kap. remonto pabaigos metai:</b>		<b>Kiekis: vnt.</b>	1
<b>Papr. remonto pradžios metai:</b>		<b>Koordinatė X:</b>	6180465,43
<b>Papr. remonto pabaigos metai:</b>		<b>Koordinatė Y:</b>	319933,25
<b>Medžiaga:</b>	Gelžbetonis		



**Statinio sudėtinės dalies kadastro duomenys**

Žymėjimas	142		
Pavadinimas	Šulinys		
Statybos pradžios metai:		Ilgis: m	
Statybos pabaigos metai:	1953	Plotis: m	
Rekonstravimo pradžios metai:		Gylis: m	2,33
Rekonstravimo pabaigos metai:		Skersmuo: mm	1000
Kap. remonto pradžios metai:		Tūris: kub. m	
Kap. remonto pabaigos metai:		Kiekis: vnt.	1
Papr. remonto pradžios metai:		Koordinatė X:	6180467,52
Papr. remonto pabaigos metai:		Koordinatė Y:	319933,74
Medžiaga:	Gelžbetonis		

**Statinio sudėtinės dalies kadastro duomenys**

Žymėjimas	110		
Pavadinimas	Šulinys		
Statybos pradžios metai:		Ilgis: m	
Statybos pabaigos metai:	1953	Plotis: m	
Rekonstravimo pradžios metai:		Gylis: m	0,7
Rekonstravimo pabaigos metai:		Skersmuo: mm	1000
Kap. remonto pradžios metai:		Tūris: kub. m	
Kap. remonto pabaigos metai:		Kiekis: vnt.	1
Papr. remonto pradžios metai:		Koordinatė X:	6180468,4
Papr. remonto pabaigos metai:		Koordinatė Y:	319942,27
Medžiaga:	Gelžbetonis		

**Statinio sudėtinės dalies kadastro duomenys**

Žymėjimas	22a		
Pavadinimas	Šulinys		
Statybos pradžios metai:		Ilgis: m	
Statybos pabaigos metai:	1953	Plotis: m	
Rekonstravimo pradžios metai:		Gylis: m	2,15
Rekonstravimo pabaigos metai:		Skersmuo: mm	1000
Kap. remonto pradžios metai:		Tūris: kub. m	
Kap. remonto pabaigos metai:		Kiekis: vnt.	1
Papr. remonto pradžios metai:		Koordinatė X:	6180302,26
Papr. remonto pabaigos metai:		Koordinatė Y:	319826,78
Medžiaga:	Gelžbetonis		



\* 1 1 0 0 3 7 0 0 7 6 \*

**Statinio sudėtinės dalies kadastro duomenys**

<b>Žymėjimas</b>	31		
<b>Pavadinimas</b>	Šulinys		
<b>Statybos pradžios metai:</b>		<b>Ilgis: m</b>	
<b>Statybos pabaigos metai:</b>	1953	<b>Plotis: m</b>	
<b>Rekonstravimo pradžios metai:</b>		<b>Gylis: m</b>	1,7
<b>Rekonstravimo pabaigos metai:</b>		<b>Skersmuo: mm</b>	1000
<b>Kap. remonto pradžios metai:</b>		<b>Tūris: kub. m</b>	
<b>Kap. remonto pabaigos metai:</b>		<b>Kiekis: vnt.</b>	1
<b>Papr. remonto pradžios metai:</b>		<b>Koordinatė X:</b>	61803615,8
<b>Papr. remonto pabaigos metai:</b>		<b>Koordinatė Y:</b>	319833,8
<b>Medžiaga:</b>	Gelžbetonis		

**Statinio sudėtinės dalies kadastro duomenys**

<b>Žymėjimas</b>	32		
<b>Pavadinimas</b>	Šulinys		
<b>Statybos pradžios metai:</b>		<b>Ilgis: m</b>	
<b>Statybos pabaigos metai:</b>	1953	<b>Plotis: m</b>	
<b>Rekonstravimo pradžios metai:</b>		<b>Gylis: m</b>	1,62
<b>Rekonstravimo pabaigos metai:</b>		<b>Skersmuo: mm</b>	1000
<b>Kap. remonto pradžios metai:</b>		<b>Tūris: kub. m</b>	
<b>Kap. remonto pabaigos metai:</b>		<b>Kiekis: vnt.</b>	1
<b>Papr. remonto pradžios metai:</b>		<b>Koordinatė X:</b>	6180328,98
<b>Papr. remonto pabaigos metai:</b>		<b>Koordinatė Y:</b>	319840,63
<b>Medžiaga:</b>	Gelžbetonis		

**Statinio sudėtinės dalies kadastro duomenys**

<b>Žymėjimas</b>	33		
<b>Pavadinimas</b>	Šulinys		
<b>Statybos pradžios metai:</b>		<b>Ilgis: m</b>	
<b>Statybos pabaigos metai:</b>	1953	<b>Plotis: m</b>	
<b>Rekonstravimo pradžios metai:</b>		<b>Gylis: m</b>	1,45
<b>Rekonstravimo pabaigos metai:</b>		<b>Skersmuo: mm</b>	1000
<b>Kap. remonto pradžios metai:</b>		<b>Tūris: kub. m</b>	
<b>Kap. remonto pabaigos metai:</b>		<b>Kiekis: vnt.</b>	1
<b>Papr. remonto pradžios metai:</b>		<b>Koordinatė X:</b>	6180348,23
<b>Papr. remonto pabaigos metai:</b>		<b>Koordinatė Y:</b>	319851,25
<b>Medžiaga:</b>	Gelžbetonis		



\* 1 1 0 0 3 7 0 0 7 6 \*

**Statinio sudėtinės dalies kadastro duomenys**

<b>Žymėjimas</b>	232		
<b>Pavadinimas</b>	Šulinys		
<b>Statybos pradžios metai:</b>		<b>Ilgis: m</b>	
<b>Statybos pabaigos metai:</b>	1953	<b>Plotis: m</b>	
<b>Rekonstravimo pradžios metai:</b>		<b>Gylis: m</b>	1,5
<b>Rekonstravimo pabaigos metai:</b>		<b>Skersmuo: mm</b>	1000
<b>Kap. remonto pradžios metai:</b>		<b>Tūris: kub. m</b>	
<b>Kap. remonto pabaigos metai:</b>		<b>Kiekis: vnt.</b>	1
<b>Papr. remonto pradžios metai:</b>		<b>Koordinatė X:</b>	6180361,74
<b>Papr. remonto pabaigos metai:</b>		<b>Koordinatė Y:</b>	319858,16
<b>Medžiaga:</b>	Gelžbetonis		

**Statinio sudėtinės dalies kadastro duomenys**

<b>Žymėjimas</b>	233		
<b>Pavadinimas</b>	Šulinys		
<b>Statybos pradžios metai:</b>		<b>Ilgis: m</b>	
<b>Statybos pabaigos metai:</b>	1953	<b>Plotis: m</b>	
<b>Rekonstravimo pradžios metai:</b>		<b>Gylis: m</b>	1,33
<b>Rekonstravimo pabaigos metai:</b>		<b>Skersmuo: mm</b>	1000
<b>Kap. remonto pradžios metai:</b>		<b>Tūris: kub. m</b>	
<b>Kap. remonto pabaigos metai:</b>		<b>Kiekis: vnt.</b>	1
<b>Papr. remonto pradžios metai:</b>		<b>Koordinatė X:</b>	6180378,85
<b>Papr. remonto pabaigos metai:</b>		<b>Koordinatė Y:</b>	319838,78
<b>Medžiaga:</b>	Gelžbetonis		

**Statinio sudėtinės dalies kadastro duomenys**

<b>Žymėjimas</b>	231		
<b>Pavadinimas</b>	Šulinys		
<b>Statybos pradžios metai:</b>		<b>Ilgis: m</b>	
<b>Statybos pabaigos metai:</b>	1953	<b>Plotis: m</b>	
<b>Rekonstravimo pradžios metai:</b>		<b>Gylis: m</b>	1,44
<b>Rekonstravimo pabaigos metai:</b>		<b>Skersmuo: mm</b>	1000
<b>Kap. remonto pradžios metai:</b>		<b>Tūris: kub. m</b>	
<b>Kap. remonto pabaigos metai:</b>		<b>Kiekis: vnt.</b>	1
<b>Papr. remonto pradžios metai:</b>		<b>Koordinatė X:</b>	6180393,74
<b>Papr. remonto pabaigos metai:</b>		<b>Koordinatė Y:</b>	319846,58
<b>Medžiaga:</b>	Gelžbetonio plokštės		



\* 1 1 0 0 3 7 0 0 7 6 \*



**Statinio sudėtinės dalies kadastro duomenys**

<b>Žymėjimas</b>	181		
<b>Pavadinimas</b>	Šulinys		
<b>Statybos pradžios metai:</b>		<b>Ilgis: m</b>	
<b>Statybos pabaigos metai:</b>	1953	<b>Plotis: m</b>	
<b>Rekonstravimo pradžios metai:</b>		<b>Gylis: m</b>	1,62
<b>Rekonstravimo pabaigos metai:</b>		<b>Skersmuo: mm</b>	1000
<b>Kap. remonto pradžios metai:</b>		<b>Tūris: kub. m</b>	
<b>Kap. remonto pabaigos metai:</b>		<b>Kiekis: vnt.</b>	1
<b>Papr. remonto pradžios metai:</b>		<b>Koordinatė X:</b>	6180412,6
<b>Papr. remonto pabaigos metai:</b>		<b>Koordinatė Y:</b>	319856,35
<b>Medžiaga:</b>	Gelžbetonis		

**Statinio sudėtinės dalies kadastro duomenys**

<b>Žymėjimas</b>	182		
<b>Pavadinimas</b>	Šulinys		
<b>Statybos pradžios metai:</b>		<b>Ilgis: m</b>	
<b>Statybos pabaigos metai:</b>	1953	<b>Plotis: m</b>	
<b>Rekonstravimo pradžios metai:</b>		<b>Gylis: m</b>	1,52
<b>Rekonstravimo pabaigos metai:</b>		<b>Skersmuo: mm</b>	1000
<b>Kap. remonto pradžios metai:</b>		<b>Tūris: kub. m</b>	
<b>Kap. remonto pabaigos metai:</b>		<b>Kiekis: vnt.</b>	1
<b>Papr. remonto pradžios metai:</b>		<b>Koordinatė X:</b>	6180425,48
<b>Papr. remonto pabaigos metai:</b>		<b>Koordinatė Y:</b>	319863,23
<b>Medžiaga:</b>	Gelžbetonis		

**Statinio sudėtinės dalies kadastro duomenys**

<b>Žymėjimas</b>	185		
<b>Pavadinimas</b>	Šulinys		
<b>Statybos pradžios metai:</b>		<b>Ilgis: m</b>	
<b>Statybos pabaigos metai:</b>	1953	<b>Plotis: m</b>	
<b>Rekonstravimo pradžios metai:</b>		<b>Gylis: m</b>	1,28
<b>Rekonstravimo pabaigos metai:</b>		<b>Skersmuo: mm</b>	1000
<b>Kap. remonto pradžios metai:</b>		<b>Tūris: kub. m</b>	
<b>Kap. remonto pabaigos metai:</b>		<b>Kiekis: vnt.</b>	1
<b>Papr. remonto pradžios metai:</b>		<b>Koordinatė X:</b>	6180441,05
<b>Papr. remonto pabaigos metai:</b>		<b>Koordinatė Y:</b>	319847,41
<b>Medžiaga:</b>	Gelžbetonis		



\* 1 1 0 0 3 7 0 0 7 6 \*

**Statinio sudėtinės dalies kadastro duomenys**

<b>Žymėjimas</b>	137		
<b>Pavadinimas</b>	Šulinys		
<b>Statybos pradžios metai:</b>		<b>Ilgis: m</b>	
<b>Statybos pabaigos metai:</b>	1953	<b>Plotis: m</b>	
<b>Rekonstravimo pradžios metai:</b>		<b>Gylis: m</b>	1,23
<b>Rekonstravimo pabaigos metai:</b>		<b>Skersmuo: mm</b>	1000
<b>Kap. remonto pradžios metai:</b>		<b>Tūris: kub. m</b>	
<b>Kap. remonto pabaigos metai:</b>		<b>Kiekis: vnt.</b>	1
<b>Papr. remonto pradžios metai:</b>		<b>Koordinatė X:</b>	6180454,97
<b>Papr. remonto pabaigos metai:</b>		<b>Koordinatė Y:</b>	319855,12
<b>Medžiaga:</b>	Gelžbetonis		

**Statinio sudėtinės dalies kadastro duomenys**

<b>Žymėjimas</b>	23(136)		
<b>Pavadinimas</b>	Šulinys		
<b>Statybos pradžios metai:</b>		<b>Ilgis: m</b>	
<b>Statybos pabaigos metai:</b>	1953	<b>Plotis: m</b>	
<b>Rekonstravimo pradžios metai:</b>	2018	<b>Gylis: m</b>	1,95
<b>Rekonstravimo pabaigos metai:</b>	2019	<b>Skersmuo: mm</b>	1000
<b>Kap. remonto pradžios metai:</b>		<b>Tūris: kub. m</b>	
<b>Kap. remonto pabaigos metai:</b>		<b>Kiekis: vnt.</b>	1
<b>Papr. remonto pradžios metai:</b>		<b>Koordinatė X:</b>	6180237,97
<b>Papr. remonto pabaigos metai:</b>		<b>Koordinatė Y:</b>	319859,54
<b>Medžiaga:</b>	Betonas		

**Statinio sudėtinės dalies kadastro duomenys**

<b>Žymėjimas</b>	131		
<b>Pavadinimas</b>	Šulinys		
<b>Statybos pradžios metai:</b>		<b>Ilgis: m</b>	
<b>Statybos pabaigos metai:</b>	1953	<b>Plotis: m</b>	
<b>Rekonstravimo pradžios metai:</b>		<b>Gylis: m</b>	1,5
<b>Rekonstravimo pabaigos metai:</b>		<b>Skersmuo: mm</b>	1000
<b>Kap. remonto pradžios metai:</b>		<b>Tūris: kub. m</b>	
<b>Kap. remonto pabaigos metai:</b>		<b>Kiekis: vnt.</b>	1
<b>Papr. remonto pradžios metai:</b>		<b>Koordinatė X:</b>	6180487,34
<b>Papr. remonto pabaigos metai:</b>		<b>Koordinatė Y:</b>	319873,56
<b>Medžiaga:</b>	Gelžbetonis		



\* 1 1 0 0 3 7 0 0 7 6 \*

### Statinio sudėtinės dalies kadastro duomenys

Žymėjimas	141		
Pavadinimas	Šulinys		
Statybos pradžios metai:		Ilgis: m	
Statybos pabaigos metai:	1953	Plotis: m	
Rekonstravimo pradžios metai:		Gylis: m	1,78
Rekonstravimo pabaigos metai:		Skersmuo: mm	1000
Kap. remonto pradžios metai:		Tūris: kub. m	
Kap. remonto pabaigos metai:		Kiekis: vnt.	1
Papr. remonto pradžios metai:		Koordinatė X:	6180493,13
Papr. remonto pabaigos metai:		Koordinatė Y:	319900,92
Medžiaga:	Gelžbetonis		

### Statinio sudėtinės dalies kadastro duomenys

Žymėjimas	91		
Pavadinimas	Šulinys		
Statybos pradžios metai:		Ilgis: m	
Statybos pabaigos metai:	1953	Plotis: m	
Rekonstravimo pradžios metai:		Gylis: m	2,51
Rekonstravimo pabaigos metai:		Skersmuo: mm	1000
Kap. remonto pradžios metai:		Tūris: kub. m	
Kap. remonto pabaigos metai:		Kiekis: vnt.	1
Papr. remonto pradžios metai:		Koordinatė X:	6180497,99
Papr. remonto pabaigos metai:		Koordinatė Y:	319928,85
Medžiaga:	Gelžbetonis		

### Statinio sudėtinės dalies kadastro duomenys

Žymėjimas	81		
Pavadinimas	Šulinys		
Statybos pradžios metai:		Ilgis: m	
Statybos pabaigos metai:	1953	Plotis: m	
Rekonstravimo pradžios metai:		Gylis: m	1,27
Rekonstravimo pabaigos metai:		Skersmuo: mm	1000
Kap. remonto pradžios metai:		Tūris: kub. m	
Kap. remonto pabaigos metai:		Kiekis: vnt.	1
Papr. remonto pradžios metai:		Koordinatė X:	6180502,93
Papr. remonto pabaigos metai:		Koordinatė Y:	319857,71
Medžiaga:	Gelžbetonis		



\* 1 1 0 0 3 7 0 0 7 6 \*

### Statinio sudėtinės dalies kadastro duomenys

Žymėjimas	82		
Pavadinimas	Šulinys		
Statybos pradžios metai:		Ilgis: m	
Statybos pabaigos metai:	1953	Plotis: m	
Rekonstravimo pradžios metai:		Gylis: m	1,13
Rekonstravimo pabaigos metai:		Skersmuo: mm	1000
Kap. remonto pradžios metai:		Tūris: kub. m	
Kap. remonto pabaigos metai:		Kiekis: vnt.	1
Papr. remonto pradžios metai:		Koordinatė X:	6180516,56
Papr. remonto pabaigos metai:		Koordinatė Y:	319863,97
Medžiaga:	Gelžbetonis		

### Statinio sudėtinės dalies kadastro duomenys

Žymėjimas	83		
Pavadinimas	Šulinys		
Statybos pradžios metai:		Ilgis: m	
Statybos pabaigos metai:	1953	Plotis: m	
Rekonstravimo pradžios metai:		Gylis: m	1,48
Rekonstravimo pabaigos metai:		Skersmuo: mm	1000
Kap. remonto pradžios metai:		Tūris: kub. m	
Kap. remonto pabaigos metai:		Kiekis: vnt.	1
Papr. remonto pradžios metai:		Koordinatė X:	6180535,8
Papr. remonto pabaigos metai:		Koordinatė Y:	319874,33
Medžiaga:	Gelžbetonis		

### Statinio sudėtinės dalies kadastro duomenys

Žymėjimas	44b		
Pavadinimas	Šulinys		
Statybos pradžios metai:		Ilgis: m	
Statybos pabaigos metai:	1953	Plotis: m	
Rekonstravimo pradžios metai:		Gylis: m	1,67
Rekonstravimo pabaigos metai:		Skersmuo: mm	1000
Kap. remonto pradžios metai:		Tūris: kub. m	
Kap. remonto pabaigos metai:		Kiekis: vnt.	1
Papr. remonto pradžios metai:		Koordinatė X:	6180548,82
Papr. remonto pabaigos metai:		Koordinatė Y:	319906,75
Medžiaga:	Gelžbetonis		



\* 1 1 0 0 3 7 0 0 7 6 \*

### Statinio sudėtinės dalies kadastro duomenys

Žymėjimas	44		
Pavadinimas	Šulinys		
Statybos pradžios metai:		Ilgis: m	
Statybos pabaigos metai:	1953	Plotis: m	
Rekonstravimo pradžios metai:		Gylis: m	1,33
Rekonstravimo pabaigos metai:		Skersmuo: mm	1000
Kap. remonto pradžios metai:		Tūris: kub. m	
Kap. remonto pabaigos metai:		Kiekis: vnt.	1
Papr. remonto pradžios metai:		Koordinatė X:	6180553,6
Papr. remonto pabaigos metai:		Koordinatė Y:	319918,85
Medžiaga:	Gelžbetonis		

### Statinio sudėtinės dalies kadastro duomenys

Žymėjimas	43b		
Pavadinimas	Šulinys		
Statybos pradžios metai:		Ilgis: m	
Statybos pabaigos metai:	1953	Plotis: m	
Rekonstravimo pradžios metai:		Gylis: m	1,2
Rekonstravimo pabaigos metai:		Skersmuo: mm	1000
Kap. remonto pradžios metai:		Tūris: kub. m	
Kap. remonto pabaigos metai:		Kiekis: vnt.	1
Papr. remonto pradžios metai:		Koordinatė X:	6180577,83
Papr. remonto pabaigos metai:		Koordinatė Y:	319934,73
Medžiaga:	Gelžbetonis		

### Statinio sudėtinės dalies kadastro duomenys

Žymėjimas	1		
Pavadinimas	Šulinys		
Statybos pradžios metai:		Ilgis: m	
Statybos pabaigos metai:	1953	Plotis: m	
Rekonstravimo pradžios metai:		Gylis: m	0,89
Rekonstravimo pabaigos metai:		Skersmuo: mm	1000
Kap. remonto pradžios metai:		Tūris: kub. m	
Kap. remonto pabaigos metai:		Kiekis: vnt.	1
Papr. remonto pradžios metai:		Koordinatė X:	6180591,61
Papr. remonto pabaigos metai:		Koordinatė Y:	319943,86
Medžiaga:	Gelžbetonis		



\* 1 1 0 0 3 7 0 0 7 6 \*



**Statinio sudėtinės dalies kadastro duomenys**

Žymėjimas	204		
Pavadinimas	Šulinys		
Statybos pradžios metai:		Ilgis: m	
Statybos pabaigos metai:	1953	Plotis: m	
Rekonstravimo pradžios metai:		Gylis: m	0,94
Rekonstravimo pabaigos metai:		Skersmuo: mm	600
Kap. remonto pradžios metai:		Tūris: kub. m	
Kap. remonto pabaigos metai:		Kiekis: vnt.	1
Papr. remonto pradžios metai:		Koordinatė X:	6180607,28
Papr. remonto pabaigos metai:		Koordinatė Y:	319946,45
Medžiaga:	Gelžbetonis		

**Statinio sudėtinės dalies kadastro duomenys**

Žymėjimas	2KF19		
Pavadinimas	Vamzdynas		
Statybos pradžios metai:		Medžiaga:	Plastikas
Statybos pabaigos metai:	1953	Ilgis: m	12,09
Rekonstravimo pradžios metai:	2013	Skersmuo: mm	160
Rekonstravimo pabaigos metai:	2015	Aukštis: m	
Kap. remonto pradžios metai:		Plotis: m	
Kap. remonto pabaigos metai:		Gylis: m	1,48
Papr. remonto pradžios metai:		Markė:	
Papr. remonto pabaigos metai:			

**Statinio sudėtinės dalies kadastro duomenys**

Žymėjimas	105a		
Pavadinimas	Šulinys		
Statybos pradžios metai:		Ilgis: m	
Statybos pabaigos metai:	1953	Plotis: m	
Rekonstravimo pradžios metai:		Gylis: m	0,5
Rekonstravimo pabaigos metai:		Skersmuo: mm	1000
Kap. remonto pradžios metai:		Tūris: kub. m	
Kap. remonto pabaigos metai:		Kiekis: vnt.	1
Papr. remonto pradžios metai:		Koordinatė X:	
Papr. remonto pabaigos metai:		Koordinatė Y:	
Medžiaga:			



\* 1 1 0 0 3 7 0 0 7 6 \*

### Statinio sudėtinės dalies kadastro duomenys

Žymėjimas	106a		
Pavadinimas	Šulinys		
Statybos pradžios metai:		Ilgis: m	
Statybos pabaigos metai:	1953	Plotis: m	
Rekonstravimo pradžios metai:		Gylis: m	0,75
Rekonstravimo pabaigos metai:		Skersmuo: mm	1000
Kap. remonto pradžios metai:		Tūris: kub. m	
Kap. remonto pabaigos metai:		Kiekis: vnt.	1
Papr. remonto pradžios metai:		Koordinatė X:	
Papr. remonto pabaigos metai:		Koordinatė Y:	
Medžiaga:			

### Statinio sudėtinės dalies kadastro duomenys

Žymėjimas	131d		
Pavadinimas	Šulinys		
Statybos pradžios metai:	2013	Ilgis: m	
Statybos pabaigos metai:	2015	Plotis: m	
Rekonstravimo pradžios metai:		Gylis: m	2,02
Rekonstravimo pabaigos metai:		Skersmuo: mm	1000
Kap. remonto pradžios metai:		Tūris: kub. m	
Kap. remonto pabaigos metai:		Kiekis: vnt.	1
Papr. remonto pradžios metai:		Koordinatė X:	
Papr. remonto pabaigos metai:		Koordinatė Y:	
Medžiaga:			

### Statinio sudėtinės dalies kadastro duomenys

Žymėjimas	132d		
Pavadinimas	Šulinys		
Statybos pradžios metai:	2013	Ilgis: m	
Statybos pabaigos metai:	2015	Plotis: m	
Rekonstravimo pradžios metai:		Gylis: m	2,1
Rekonstravimo pabaigos metai:		Skersmuo: mm	1000
Kap. remonto pradžios metai:		Tūris: kub. m	
Kap. remonto pabaigos metai:		Kiekis: vnt.	1
Papr. remonto pradžios metai:		Koordinatė X:	
Papr. remonto pabaigos metai:		Koordinatė Y:	
Medžiaga:			



\* 1 1 0 0 3 7 0 0 7 6 \*

### Statinio sudėtinės dalies kadastro duomenys

Žymėjimas	104a		
Pavadinimas	Šulinys		
Statybos pradžios metai:		Ilgis: m	
Statybos pabaigos metai:	1953	Plotis: m	
Rekonstravimo pradžios metai:		Gylis: m	0,85
Rekonstravimo pabaigos metai:		Skersmuo: mm	1000
Kap. remonto pradžios metai:		Tūris: kub. m	
Kap. remonto pabaigos metai:		Kiekis: vnt.	1
Papr. remonto pradžios metai:		Koordinatė X:	
Papr. remonto pabaigos metai:		Koordinatė Y:	
Medžiaga:			

### Statinio sudėtinės dalies kadastro duomenys

Žymėjimas	218b		
Pavadinimas	Šulinys		
Statybos pradžios metai:		Ilgis: m	
Statybos pabaigos metai:	1951	Plotis: m	
Rekonstravimo pradžios metai:	2018	Gylis: m	2,4
Rekonstravimo pabaigos metai:	2019	Skersmuo: mm	1000
Kap. remonto pradžios metai:		Tūris: kub. m	
Kap. remonto pabaigos metai:		Kiekis: vnt.	1
Papr. remonto pradžios metai:		Koordinatė X:	6180279,31
Papr. remonto pabaigos metai:		Koordinatė Y:	319846,59
Medžiaga:	Betonas		

### Statinio sudėtinės dalies kadastro duomenys

Žymėjimas	224a		
Pavadinimas	Šulinys		
Statybos pradžios metai:		Ilgis: m	
Statybos pabaigos metai:	1951	Plotis: m	
Rekonstravimo pradžios metai:	2018	Gylis: m	1,96
Rekonstravimo pabaigos metai:	2019	Skersmuo: mm	1000
Kap. remonto pradžios metai:		Tūris: kub. m	
Kap. remonto pabaigos metai:		Kiekis: vnt.	1
Papr. remonto pradžios metai:		Koordinatė X:	6180275,62
Papr. remonto pabaigos metai:		Koordinatė Y:	319869,08
Medžiaga:	Betonas		

Inžinierius

2019-04-19 16:16:31



MARTYNAS JUODIS



Lapas 39 iš 39



# IŠDĖSTYMO PLANAS M 1:500

Objekto pavadinimas	Buitinių nuotekų tinklai
Gatvė, Nr.	
Kaimas (miestelis)	
Miestas (rajonas)	Klaipėda
Savivaldybė	Klaipėdos m.

## KOORDINAČIŲ ŽINIARAŠTIS

Koordinatinių sistema LKS-94					
Taško Nr.	X	Y	Taško Nr.	X	Y
1	6180429.91	320138.49			
2	6180437.06	320103.45			
3	6180441.34	320082.83			
4	6180444.58	320065.99			
5	6180422.72	320059.23			
Žiniaraštį sudarė					
			A. Gelžinytė Paž.Nr.2M-M-1856 (vardas ir pavardė, pažymėjimo Nr.)		
			2014 07 18 (data)		



## Inžinerinių statinių kadastro duomenys

Adresas Klaipėdos m. sav. Klaipėdos m.

Unikalus Nr. 4400-3043-1059

Pavadinimas Buitinių nuotekų tinklai

Pažymėjimas plane 5KF

Paskirtis Nuotekų šalinimo tinklų

Kad. duomenų nustatymo 2014-07-18

Aprašymas Statinio kategorija-II gr. nesudėtingas.

Vamzdynas prasideda šalia Ažuolų g. 12, baigiasi šalia Kaštonų g. 6.

## Statinio duomenys

Statybos pradžios metai:	1979	Nuotekų linijos reikšmė:	Skirstomoji (kvartalinė)
Statybos pabaigos metai:	1979	Nuotekų linijos rūšis:	Renkamoji
Rekonstravimo pradžios metai:		Nuotekų linijos būdas:	Buitinė
Rekonstravimo pabaigos metai:		Ilgis: m	96,86
Baigtumo procentas: %	100	Daikto būklė:	

## Statinio sudėtinių dalių kadastro duomenys

Pažymėjimas plane	Sudėtinė dalis		
5KF1	Vamzdynas		
Statybos pabaigos metai:	1979	Ilgis: m	56,83
Rekonstravimo pabaigos metai:		Medžiaga:	Keramika
Skersmuo: mm	200	Gylis: m	1
Markė:			

Pažymėjimas plane	Sudėtinė dalis		
5KF2	Vamzdynas		
Statybos pabaigos metai:	1979	Ilgis: m	40,03
Rekonstravimo pabaigos metai:		Medžiaga:	Keramika
Skersmuo: mm	150	Gylis: m	1
Markė:			

Pažymėjimas plane	Sudėtinė dalis		
192	Šulinys		
Statybos pabaigos metai:	1979	Gylis: m	0.87
Rekonstravimo pabaigos metai:		Skersmuo: mm	1000
Medžiaga:	Betonas	Ilgis: m	
Koordinatė X:	6180429,91	Plotis: m	
Koordinatė Y:	320138,49	Kiekis: vnt.	1
Tūris: kub. m			

Pažymėjimas plane	Sudėtinė dalis		
182	Šulinys		
Statybos pabaigos metai:	1979	Gylis: m	0.77
Rekonstravimo pabaigos metai:		Skersmuo: mm	1000
Medžiaga:	Betonas	Ilgis: m	
Koordinatė X:	6180437,06	Plotis: m	
Koordinatė Y:	320103,45	Kiekis: vnt.	1
Tūris: kub. m			



# Statinio sudėtinių dalių kadastro duomenys

Pažymėjimas plane	Sudėtinė dalis		
138	Šulinys		
Statybos pabaigos metai: ✓	1979	Gylis: m	1,04
Rekonstravimo pabaigos metai:		Skersmuo: mm	1000
Medžiaga:	Betonas	Ilgis: m	
Koordinatė X:	6180441,34	Plotis: m	
Koordinatė Y:	320082,83	Kiekis: vnt.	1
Tūris: kub. m			

Pažymėjimas plane	Sudėtinė dalis		
129 ✓	Šulinys		
Statybos pabaigos metai:	1979	Gylis: m	0.48
Rekonstravimo pabaigos metai:		Skersmuo: mm	1000
Medžiaga:	Betonas	Ilgis: m	
Koordinatė X:	6180444,58	Plotis: m	
Koordinatė Y:	320065,99	Kiekis: vnt.	1
Tūris: kub. m			

Pažymėjimas plane	Sudėtinė dalis		
180 ✓	Šulinys		
Statybos pabaigos metai: ✓	1979	Gylis: m	0.82
Rekonstravimo pabaigos metai:		Skersmuo: mm	1000
Medžiaga:	Betonas	Ilgis: m	
Koordinatė X:	6180422,72	Plotis: m	
Koordinatė Y:	320059,23	Kiekis: vnt.	1
Tūris: kub. m			

Parengė Matininkė Asta Gelžinytė



## Inžinerinių statinių įkainojimas (perkainojimas)

Adresas Klaipėdos m. sav. Klaipėdos m.  
Unikalus Nr. 4400-3043-1059

Pavadinimas	Vertės nustatymo data	Įkainojimas (I), Perkainojimas (P)	Kasmetinis vertės mažinimo koeficientas	Matavimo vienetas	Kiekis	Kainynas ir lentelė	Vieneto statybos vertė po indeksavimo, Lt	Atkūrimo kaštai (statybinė vertė), Lt	Nusidėvėjimas %	Atkuriamoji vertė, Lt	Vietovės patalpos koeficientas	Vidutinė rinkos vertė, Lt
<b>I</b>	<b>2</b>	<b>3</b>	<b>4</b>	<b>5</b>	<b>6</b>	<b>7</b>	<b>8</b>	<b>9</b>	<b>10</b>	<b>11</b>	<b>12</b>	<b>13</b>
Vamzdynas 5KF1	2014-07-18	I	3,3	m	56,83	NTK 2014- 4.2.16	294	16700	75	4180	1	4180
Vamzdynas 5KF2	2014-07-18	I	3,3	m	40,03	NTK 2014- 4.2.16	283	11300	75	2830	1	2830
<b>Viso</b>								<b>28000</b>		<b>7010</b>		<b>7010</b>

Parengė Matininkė Asta Gelžinytė



\* 1 0 4 7 6 5 4 4 5 3 \*



## UAB "Vakaru geodezija"

(įmonės pavadinimas)

## KITŲ STATINIŲ IR JŲ DALIŲ KADASTRO DUOMENYS

2014-07-18  
(data)Klaipėda  
(sudarymo vieta)

Klaipėdos m. sav. Klaipėdos m.

(kitų statinių ir jų dalių adresas)

Duomenys užfiksuoti	2014-07-18		
Pažymėjimas plane	5KF		
Paskirtis	Asfalto ir betoninių tinklų		
Pavadinimas	Buitinių tinklų tinklas		
Statybos pradžios/pabaigos metai	1979/1979		
Rekonstravimo pradžios/pabaigos metai			
Raištumas %	100		
<b>Statinių sudėtinės dalys</b>			
Pavadinimas	Varnėdina	Šilainys	Šilainys
Pažymėjimas plane	5KF1	182	180
Statybos pradžios/pabaigos metai	1979/1979	1979/1979	1979/1979
Medžiaga	Keramika	Betonas	Betonas
Markė, tinas			
Matmenys	Ilgis	56,83	
	Plotis (diametras)	200	1000
	Plotas		1000
	Aukštis (gvlis)	1	0,77
	Tūris		0,82
Pavadinimas	Varnėdina	Šilainys	
Pažymėjimas plane	5KF2	138	
Statybos pradžios/pabaigos metai	1979/1979	1979/1979	
Medžiaga	Keramika	Betonas	
Markė, tinas			
Matmenys	Ilgis	40,03	
	Plotis (diametras)	150	1000
	Plotas		
	Aukštis (gvlis)	1	1,04
	Tūris		
Pavadinimas	Šilainys	Šilainys	
Pažymėjimas plane	192	129	
Statybos pradžios/pabaigos metai	1979/1979	1979/1979	
Medžiaga	Betonas	Betonas	
Markė, tinas			
Matmenys	Ilgis		
	Plotis (diametras)	1000	1000
	Plotas		
	Aukštis (gvlis)	0,87	0,48
	Tūris		

Parengė Matininkė Asta Gelžinytė